




1. Název zajištěné cesty	Klettersteige Kreuzjoch
2. Stát, pohoří, Skalní oblast	Rakousko , Tiroly, Stubaiské Alpy
3. Čas a převýšení	Nástup 15 min., 60 m převýšení. Klettersteig 20 minut, 110 m převýšení Návrat 40 min.
4. Obtížnost zajištěné cesty	C a D
5. Východisko	Fulpmes
6. Možnosti příjezdu	Příjezd autem: Po dálnici A13 k Exitu 10, nebo silnicí B182 Innsbruck – Brenner do Schönberg im Stubaital a zde dále po silnici B183 do Fulpmes k lanovce. Zde parkoviště.
7. Popis zajištěné cesty – charakteristika, aktuální údaje, vlastní dojmy, poznatky o frekvencovanosti	<p>Lanovkou Kreuzjochbahn na horní stanici Kreuzjoch. V r. 2022 15 E. Od stanice k nástupu po cestě na ukazatelích Alpin-Erlebnispark Kreuzjoch. Zpočátku jako ke kříži, ten posléze obcházíme zprava. Za ním (a nebo přes vrcholek) k místu nástupu. Nejprve první skalka. Je to jen několik metrů vzhůru a opět zpět stejnou cestou.</p>
	
	<p style="text-align: center;"><i>První skalka</i> <i>a z druhé strany</i></p>
	<p>Na další skalce vede hlavní klettersteig. Nástup C, hřeben A,B na vrchol.</p>
	
	<p>Sestupujeme cestou obtížnosti A, B.</p>

Přicházíme pod další skalku. Před ní vlevo. Tam křižovatka, za které se vlevo dostaneme k nástupu Jižní cesty o obtížnosti C.



Skalka s cestou D



Jižní cesta C

Tou se dostaneme opět k nejvyššímu bodu – křižovatce cest. Sestup opět jako minule.

Z místa mezi skalami (nad námi lano pro sjezd) vlevo a nyní vpravo pod další skálu. Na této skalce je nejtěžší z místních klettersteigů. Není dlouhý, dole hladké D, výše kramlové C/D.



	<p>Návrat:</p> <ol style="list-style-type: none"> 1. podél skalek a výstupovou cestou 2. pokračujeme do sedla Sennjoch a odtud zpět Panoramatickou cestou 3. velmi zdatní mohou tuto cestu spojit s absolvováním cesty Schlicker Ochsenwand. Buď návrat k lanovce a odtud strmě klesající silničkou směr Zirmachalm, nebo dále po hřebeni, před sjezdovkou vedoucí ze sedla Sennjoch, vpravo dolů, na sjezdovku a po sjezdovce na silničku. <p>Po silničce sestoupíme až na Zirmachalm. Cesta po strmé silničce s jemnou sutí je nepříjemná. Od Zirmachalmu sestup po značené cestě směr SchlickerAlm. Jakmile skončí strmý sestup a dostaneme se na další silničku, pokračujeme jí napříč podle značení na Ochsenwand klettersteig. Kousek dolů a na další křižovatce vlevo k nástupu. Od konce Kreuzjoch klettersteigu asi 45 min.</p>
8. Občerstvení, ubytování	Občerstvení je možné na horní stanici lanovky
9. Mapy	Kompass č. 83, Stubaier Alpen
10. Odkazy	https://www.bergsteigen.com/touren/klettersteig/gratklettersteig-kreuzjoch-uebungsklettersteig/ http://www.orionsoft.cz/ferrata/route.asp?id=447 video: https://youtu.be/DmOVrzwI5H4
11. Zpracovatel, datum absolvování zajištěné cesty	Ing. Ladislav Beneš, vůdce VHT. Absolvováno 22.8.2022. Kontakt: ladaobns@gmail.com