



1. Název zajištěné cesty	Ostrachtaler Klettersteig
2. Stát, pohoří, Skalní oblast	Německo , Bavorsko, Allgäuer Alpen
3. Čas a převýšení	Nástup 30 minut , vlastní cesta 30 minut. Převýšení cesty cca 100 m
4. Obtížnost zajištěné cesty	B/C
5. Východisko	Oberjoch
6. Možnosti příjezdu	Příjezd autem: Po dálnici Mnichov – Kempten – Sonthofen. Odtud po silnici B308 do Bad Hindelang a vzhůru do sedla Oberjoch. Zde na parkoviště P1. Všechna parkoviště zde jsou placená.
7. Popis zajištěné cesty – charakteristika, aktuální údaje, vlastní dojmy, poznatky o frekvencovanosti	<p>Od libovolného z parkovišť se vrátíme po příjezdové silnici k dolnímu konci obce. Za posledními domy odbočuje vlevo od silnice pěšina vedoucí podél silnice před první ostrou zatáčkou silnice. Zde malá parkoviště v obou směrech a vyhlídka do kraje a na stěnu s klettersteigem Kanzelkehre. Parkování zde povoleno s parkovacími hodinami 1 h. (Alternativa parkování pro rychlé lezce)</p>
	
Pohled na stěnu z vyhlídky	Nástup

Od počátku odbočky k vyhlídce strmě vpravo dolů okrajem lesa a traverzem pod lavinovými zábranami k nástupu.



Nad nástupem




nad nástupem



nad nástupem



dolní AB



pod prvním B



dolní úsek B



pod středním úsekem B

závěrečné B

Obtížnost cesty je psána B/C, ale většina cesty je lehčí – A/B - B. Prvé metry jsou A. Následuje nejtěžší místo, je to přepínka v malé svislé stěnce B/C. Cesta vede exponovanou stěnou, ale jde o příjemné lezení s řadou stupů a chytů. Cesta končí obtížností A v trávě.

Nad koncem klettersteigu je vyhlídka s popsaným panoramatem. Cesta pak dále stoupá lesem asi 15 minut až na lesní cestu – Zde výhled nad horolezeckou stěnou Ifenblick. Po lesní cestě vpravo a po chvíli nižší cestou k hotelovému komplexu a podél něj zpět na hlavní ulici Oberjochu.

S příslušným vybavením vhodné i pro děti.

**8.
Občerstvení,
ubytování**

Občerstvení a ubytování je možné v Oberjochu

**9.
Mapy**

Kompass WK3 Allgäuer Alpen

**10.
Odkazy**

<https://www.bergsteigen.com/touren/klettersteig/ostrachtaler-klettersteig/>

<http://www.orionsoft.cz/ferrata/route.asp?id=407>

**11.
Zpracovatel,
datum absolvování
zajištění
cesty**

Ing. Ladislav Beneš, vůdce VHT. Absolvováno 10.8.2021. Kontakt: ladaobns@gmail.com