





1. Název zajištěné cesty	Piccola Ferrata - Ferrata Zellinköpfe
2. Stát, pohoří, Skalní oblast	Rakousko, Tiroly, Gailtaler Alpen / Lienzer Dolomiten
3. Čas a převýšení	Nástup 1 h 25 min, 600 m převýšení Klettersteig 20 min., 120 m převýšení Návrat 1,5-3 h
4. Obtížnost zajištěné cesty	A
5. Východisko	Tristach
6. Možnosti příjezdu	Příjezd autem: Po silnici B108 nebo B100 do Lienz . Odtud na Tristach. Lavanter Strasse dálek JV směr Tristecher See. Silničkou vzhůru a pak vlevo odbočka k Dolomitenhütte. Jde o mýtnou silnici.
7. Popis zajištěné cesty – charakteristika, aktuální údaje, vlastní dojmy, poznatky o frekventovanosti	<p>Od parkoviště projdeme k chatě Dolomitenhütte a kolem ní cestou s výhledy dále do údolí. Asi po 6 minutách odbočka Rudl Eller Weg vlevo. Cesta je značena jako černá – obtížná.</p> <p>Od odbočky stoupáme strmě k salaši Weissteinalm, odtud vpravo mírněji pastvinami, později lesem. Na „vrcholku“ se cesta stáčí vpravo - k jihu a skalkami do sedla pod velkou stěnou.</p> <p>Před námi je šikmý komínovitý výstup zajištěný lanem.</p> <p>Výše již snadnější terénem k rozcestníku. Zde vpravo odbočuje Ferrata Zellinköpfe.</p> <p>Od rozcestníku několik metrů vpravo, zde začátek klettersteigu. Na počátku snadné A/B, B, střídání s trávou. Nakonec vlevo po hřebínku až k jeho vrcholu.</p> <div style="display: flex; justify-content: space-around; align-items: flex-start;"> <div style="text-align: center;">  <p><i>Odbočka k začátku</i></p>  <p><i>nad nástupem</i></p> </div> <div style="text-align: center;">  <p><i>prvé metry</i></p>  <p><i>nad nástupem – pohled zpět</i></p> </div> </div>



druhá část – pohled zpět



druhá část



hřeben k vrcholu



sestup – nejobtížnější místo

	<p>Na konci asi nejtěžší místo B/C.</p> <p>Sestoupíme opět na cestu Rudl Eller Weg. Odtud je možno se vrátit po výstupové cestě – cca 1 1/4h. Nebo můžeme pokračovat po cestě dále. Zde opět několik metrů zajištění v sedélku a následující . Kromě tohoto úseku je v pokračování k chatě Karlsbader Hütte ještě několik míst s lanem na přidržení. Asi po 15 minutách je možno odbočit vpravo a sestoupit na silnici vedoucí od chaty do údolí. O něco dále odbočuje vlevo Laserz Klettersteig obtížnost D.</p> <p>Pokračujeme cestou traverzující pod úpatím stěn, později loukami až na silničku vedoucí na Karlsbader Hütte. Odtud buď až na chatu, nebo je možné se po silničce vrátit zpět k výchozímu bodu.</p>
8. Občerstvení, ubytování	Občerstvení i ubytování Karlsbader Hütte, Dolomiten Hütte
9. Mapy	Kompass WK 47 Lienzer Dolomiten
10. Odkazy	https://www.bergsteigen.com/touren/klettersteig/piccola-ferrata/ http://www.orionsoft.cz/ferrata/route.asp?=423 https://youtu.be/JSkMmS5W5Dw
11. Zpracovatel, datum absolvování zajištěné cesty	Ing. Ladislav Beneš, vůdce VHT. Absolvováno 25.9.2021. Kontakt: ladaobns@gmail.com