







1. Název zajištěné cesty	Kleine Scharte Klettersteig (3 cesty B,C,D/E)
2. Stát, pohoří, Skalní oblast	Rakousko, Goldberg Gruppe
3. Čas a převýšení	Nástup 10 min., převýšení 2m Klettersteig 20 min, převýšení 95m Sestup 10 min
4. Obtížnost zajištěné cesty	Dolní část B/C. V horní části 3 možnosti: B, C, D/E
5. Východisko	Bad Hofgastein
6. Možnosti příjezdu	Ze silnice Bischofshofen - Zell am See č. 311 odbočíme po silnici č 167 na Bad Hofgastein. V něm přímo u silnice parkoviště lanovky Schlossalmbahn. Parkování povoleno 6 - 20 h.
7. Popis zajištěné cesty – charakteristika, aktuální údaje, vlastní dojmy, poznatky o frekvencovanosti	<p>Ze stanice lanovkou / v r. 2016 zpáteční 24 Eur/ až na Bergstation Kleine Scharte. Při pěším nástupu asi navíc cca 3h. .</p> <p>Od horní stanice lanovky pár minut vpravo směř Hirschkarstpitze. Zde šipka vlevo na Kleine Scharte klettersteig. Cesta traverzuje zleva a pak stoupá k nástupu.</p> <div style="display: flex; justify-content: space-around;"> <div style="text-align: center;">  <p>Celkový pohled</p> </div> <div style="text-align: center;">  <p>Prvé metry od nástupu</p> </div> </div> <div style="display: flex; justify-content: space-around; margin-top: 20px;"> <div style="text-align: center;">  </div> <div style="text-align: center;">  </div> </div> <div style="display: flex; justify-content: space-around; margin-top: 20px;"> <div style="text-align: center;">  <p>Horní část D/E</p> </div> </div>



Přímo D/E, vpravo B

Celá cesta má délku 135 m. Prvé metry nad nástupem obtížnost B. Výše se obtížnost stupňuje B/C. Skalka vhodná pro výcvik - jsou zde různé stupy - římsičky, rajbasy,.. Místa B/C asi mohou být ale pro děti těžká - např delší kroky. V horní části se cesty dělí.

Přímo D/E, vpravo B

Vlevo pokračuje cesta traverzem C, výše pak B, prostřední cesta vede vzhůru přímo mírně převisle D/E, pravá cesta má obtížnost B.

S vrcholku sestup na druhou stranu hřebene rychle v serpentínách klesající cestou k domku a odtud k stanici lanovky. Lze s výhodou spojit zejména se sousední cestou nebo cestami Mauskarspitze Kl. a Weitmoser Klettersteig..

8. Občerstvení, ubytování	Bergstation Kleine Scharte Bad Hofgastein
9. Mapy	Kompass WK 040 Bad Gastein - Bad Hofgastein
10. Odkazy	http://www.klettersteig.de/klettersteig/kleine_scharte_klettersteig_schlossalm_/2015 http://www.skigastein.com/files/topo-klettersteige/kleine_scharte.pdf http://viaferrata.orionsoft.cz/route.asp?id=293
11. Zpracovatel, datum absolvování zajištěné cesty	Ladislav Beneš, MT 8.8.2016