








<b>1. Název zajištěné cesty</b>	Weitmoser Klettersteig
<b>2. Stát, pohoří, Skalní oblast</b>	Rakousko, Goldberg Gruppe
<b>3. Čas a převýšení</b>	Nástup 30 min., převýšení 50m Klettersteig 45 min, převýšení 110m Sestup 45 min
<b>4. Obtížnost zajištěné cesty</b>	C
<b>5. Východisko</b>	Bad Hofgastein
<b>6. Možnosti příjezdu</b>	Ze silnice Bischofshofen - Zell am See č. 311 odbočíme po silnici č 167 na Bad Hofgastein. V něm přímo u silnice parkoviště lanovky Schlossalmbahn. Parkování povoleno 6 - 20 h.
<b>7. Popis zajištěné cesty – charakteristika, aktuální údaje,  vlastní dojmy, poznatky o frekventovanosti</b>	<p>Ze stanice lanovkou / v r. 2016 zpáteční 24 Eur/ až na Bergstation Kleine Scharte. Při pěším nástupu asi navíc cca 3h..</p> <p>Od stanice lanovky Bergstation Kleine Scharte vlevo směř Rockfeldalm. Procházíme nad vodní nádrží a u zimní lanovky vedoucí za Mauskarspitzi uhybáme vpravo. Nástup na klettersteig je vpravo, asi v polovině lanovky.</p> <p>Od nástupu celkem snadno A - B . Jedno místo C</p> <div style="display: flex; flex-wrap: wrap;"> <div style="width: 50%;">  </div> <div style="width: 50%;">  <p style="text-align: center;">Spodní část</p> </div> <div style="width: 50%;">  </div> <div style="width: 50%;">  <p style="text-align: center;">střední část</p> </div> <div style="width: 50%;">  </div> <div style="width: 50%;">  </div> </div>

	 <p>Závěr cesty</p> <p>Po dosažení hřebene máme buď možnost sestoupit ze sedélka vpravo strmě travnatými svahy / bez cesty, rozhodně ne za vlhka/ a níže se napojit na značenou cestu Velkého okruhu, nebo pokračujeme dál výstup travnatým hřebenem asi 200 výškových metrů na vrchol Mauskaršpitz.</p> <p>S vrcholu sestupujeme značenou cestou travnatými východními svahy. Níže je možno buď pokračovat ke stanici lanovky, nebo odbočit vpravo po Velkém okruhu a sejít na nástupovou cestu. Odtud je možno pokračovat na Mauskaršpitz Klettersteig nebo na Hochalmblick Kl.(série skalek C-E) Od stanice lanovky je možno pokračovat na Kleine Scharte klettersteig (3 cesty B,C,D/E) nebo na Hirschkaršpitz Kl.</p>
<b>8. Občerstvení, ubytování</b>	Bergstation Kleine Scharte Bad Hofgastein
<b>9. Mapy</b>	Kompass WK 040 Bad Gastein - Bad Hofgastein
<b>10. Odkazy</b>	<a href="http://www.bergsteigen.com/klettersteig/salzburg/goldberg-gruppe/weitmoser-klettersteig">http://www.bergsteigen.com/klettersteig/salzburg/goldberg-gruppe/weitmoser-klettersteig</a> <a href="http://viaferrata.orionsoft.cz/route.asp?id=291">http://viaferrata.orionsoft.cz/route.asp?id=291</a>
<b>11. Zpracovatel, datum absolvování zajištěné cesty</b>	Ladislav Beneš, MT 8.8.2016