




1. Název zajištěné cesty	Bečov nad Teplou
2. Stát, pohoří, Skalní oblast	Česká republika , Slavkovský les
3. Čas a převýšení	Od parkoviště pod skály je to asi 6 minut. Vlastní cesty čas asi 10 minut každá
4. Obtížnost zajištěné cesty	Na skále několik zajištěných cest různé obtížnosti. Bohužel ani autoři nedali k dispozici plánek s obtížností jednotlivých úseků. Cesta, která začíná vlevo je snazší – B/C. Cesta, která začíná vpravo je obtížnější C/D V lese pokračují na skalkách cesty A Bioferrata B
5. Východisko	Bečov nad Teplou - parkoviště pro Botanickou zahradu
6. Možnosti příjezdu	<u>Příjezd autem:</u> Od Karlových Varů po silnici do Bečova nad Teplou. Zde odbočíme podél vody a železnice vpravo směr Mariánské Lázně. Asi 50 m před železničním přejezdem vlevo směr Centrum a za mostem vpravo Tovární ulicí až na konec. Zde u vrátnice malé placené parkoviště.
7. Popis zajištěné cesty – charakteristika, aktuální údaje, vlastní dojmy, poznatky o frekvencovanosti	<p>Vrátná bzučákem otevře branku vedoucí na cestu podél vody dál. Za koncem areálu firmy vlevo je romantický rybníček, u něj restaurace, suvenýry, půjčovna věcí na klettersteig. Od rybníku se pokračuje dál „podél vody“ až cesta zahne vlevo , tam skála.</p> <p>Na hlavní skále dvě cesty. Jedna jde zleva doprava a pak opět vlevo, Pravá stoupá strmě k ohybu první cesty a pak pokračuje traverzem vpravo, traverz obchází skály a z boku</p> <div style="display: flex; justify-content: space-around;">   </div> <p>Levá cesta: vzhůru, traverz vpravo – B,</p> <div style="display: flex; justify-content: space-around;">   </div>

strmě vzhůru C a pak vlevo exponovaný traverz.



Za ním opět vzhůru, již méně strmě, ke konci cesty u vyhlídky - B. Celkem asi 10 minut.






Sestup je možný po značené cestě vlevo.

Pravá cesta: po drátu – C/D, zejména 1. přepínka možná i D, výše již C.
Nyní asi 1 m společně obě cesty.



Od křižovatky cest traverz vpravo, po kolících B za roh skály, vzhůru, zpočátku C, pak B a po dalším traverzu nahoru po žebříku - pak již jen jedna skalka k vyhlídce, celkem asi 10 minut.



	<p>Od vyhlídky, kde se stýkají obě cesty, pěšinou skalním hřbítkem volně, následují úseky cca A a závěrečná skalka B, jeden krok B/C.</p> <div style="display: flex; justify-content: space-around;">   </div> <p>Skála je v této lokalitě velmi drsná / minimálně za sucha/, ale s chyty je to někdy slabší. Na místě není žádný plánek, není ani u půjčovny vybavení. Nepodařilo se jej získat ani od autorů cesty. Teprve dodatečně jsem zjistil, že tzv. Bioferrata je ještě o kus dál – má to být B. Popis např. https://www.tomas-dvorak.cz/posts/prvni-ceska-bioferrata-v-becove-nad-teplou/</p>
<p>8. Občerstvení, ubytování</p>	<p>Občerstvení a ubytování je možné ve městě</p>
<p>9. Mapy</p>	<p>KČT Krušné hory č. 4 Kraslicko</p>
<p>10. Odkazy</p>	<p>http://viaferrata.orionsoft.cz/route.asp?id=335 https://youtu.be/1i2-1hw66mg http://ferraty.unas.cz/ferraty_cesko.htm#becov https://ferrataclimbing.eu/viaferrata/bioferrata-becov/</p>
<p>11. Zpracovatel, datum absolvování zajištěné cesty</p>	<p>Ing. Ladislav Beneš, vůdce VHT. Absolvováno 15.4.2018. Kontakt: ladaobns@gmail.com</p>