




1. Název zajištěné cesty	Klammgeist Klettersteig
2. Stát, pohoří, Skalní oblast	Rakousko , Goldberg Gruppe
3. Čas a převýšení	Nástup 5 minut Vlastní cesta 10 minut, převýšení 25 m Návrat k parkovišti 10 minut
4. Obtížnost zajištěné cesty	C/D
5. Východisko	Parkoviště za tunelem u silnice B167.
6. Možnosti příjezdu	<p><u>Příjezd autem:</u> Po silnici B311 od Bischofshofenu nebo od Zell am See, odbočíme do údolí po B167 směr Bad Gastein. Nejprve krátký tunel, za ním delší tunel a za ním odbočíme vpravo směr hotel Burgblick a pak rovně do podjezdu pod silničním mostem. Zde můžeme parkovat. Vlastní klettersteig je asi o 200 m dál, za závorou, vlevo.</p>
7. Popis zajištěné cesty – charakteristi- ka, aktuální údaje, vlastní dojmy, poznatky o frekventova- nosti	<p>Od parkoviště po staré silnici pod skálu.</p>  <p>Před stěnou je dřevěná bouda – asi nějaká škola lezení. Nástup B, od 3.-4. přepínky kramlový žebřík – trochu do převisu C/D, šikmo vzhůru doprava – nakonec v podstatě traverz A/B - police, 1 překrok C.</p> 



Na konci poslední úsek jemné stupy a pak konec. Možná sem dolézají horolezci.

Návrat buď stejnou cestou a nebo / nyní rok 2017/ od předposlední přepínky vede nahoru do lesa horolezecké lano / pěkná guma/. S její pomocí do lesa a po okraji / dost nepříjemný pocit – skoro horší než klettersteig/ traverz nad okrajem, pak sestup k protikamenné zábraně strmou klouzající trávou a od ní buď vlevo / 2017 opět lano/ k nástupu nebo traverz strmým svahem vpravo a zde o trochu méně strmě sestup za boudu.

8. Občerstvení, ubytování	hotel Burgblick
9. Mapy	Freytag & Berndt WK 191 Gasteiner Tal
10. Odkazy	http://www.orionsoft.cz/ferrata/route.asp?id= http://www.bergsteigen.com/klettersteig/salzburg/goldberg-gruppe/klammgeist-klettersteig
11. Zpracovatel, datum absolvo- vání zajištěné cesty	Ing. Ladislav Beneš, vůdce VHT. Absolvováno 29.8.2017. Kontakt: ladaobns@gmail.com