

# Toulava

TURISTICKÁ  
OBLAST

*od Tábora až k nám...*




**PĚŠÍ STEZKA**

55 km • 4 denní etapy


**ÚDOLÍM LUŽNICE TOULAVOU**

**Lužnice Valley Hiking Trail/Lainsitztal Wanderweg**

První česká trasa na seznamu nejlepších stezek v Evropě

Leading Quality Trails Best of Europe 

# Co je pěší Stezka údolím Lužnice Toulavou *L*

- Dálková pěší trasa, která byla jako první a jediná v ČR zařazena mezi nejlepší pěší stezky v Evropě – Leading Quality Trails Best of Europe. 
- Celkem 55 km, z 80 % po přírodních površích.
- 4 etapy – můžete jít dohromady, nebo třeba jenom jednu z nich.

## Značení

Sledujte značky KČT 

Stezka je na ukazatelích značena samolepkou *L*

Po cestě najdete 19 informačních tabulí a 16 ukazatelů na služby.

## Doprava




Hlavní železniční tah Praha – České Budějovice – Linz.

Stanice Tábor, Planá nad Lužnicí.



Dálnice D3 – exit 84 Planá nad Lužnicí, exit 76 a 79 Tábor.

## What is Lužnice Valley Hiking Trail?

- A long-distance walking trail that was the first and only one in the Czech Republic to be included in the list of Leading Quality Trails – Best of Europe. 
- 55 km in total, 80% of the trail is on natural surfaces.
- Four sections – you can walk the entire length or any one of them.



Etapa 1

13 km



Etapa 2

12 km

Planá nad Lužnicí – Tábor



Tábor – Bečice-Lužničanka




# Toulava

od Tábora až k nám...

## Markings

Follow the Czech Tourist Club markings 

On signposts, the trail is marked with a sticker 

There are 19 informational panels and 16 service signposts along the way.

## How to get there



Main Prague – České Budějovice – Linz railway corridor.

Stations at Tábor and Planá nad Lužnicí.



D3 motorway – exits at Planá nad Lužnicí and Tábor.

## Lainsitztal Wanderweg

 Fernwanderweg, der als erster und einziger in der Tschechischen Republik zu den besten Wanderwegen Europas - Leading Quality Trails Best of Europe - gehört. 

 Insgesamt 55 km, 80 % der Strecke auf natürlicher Oberfläche.

 4 Etappen – Sie können sie alle gehen oder nur eine von ihnen.

## Markierung

Verfolgen Sie die Zeichen des Klubs der tschechischen Wanderer (KČT) 

Der Weg ist auf den Wegweisern mit einem Aufkleber gekennzeichnet 

Unterwegs finden Sie 19 Informationstafeln und 16 Hinweistafeln auf Leistungen.

## Anreise



Hauptbahnstrecke Praha – České Budějovice – Linz.

Station Tabor, Planá nad Lužnicí.



Autobahn D3 - Ausfahrt Planá nad Lužnicí, Ausfahrt Tábor.



Etapa 3 15 km



Etapa 4 15 km

Bečice – Bechyně



Bechyně – Týn nad Vltavou



## Co uvidíte a zažijete

Nechte se vtáhnout do romantického údolí vysokých skal, historických měst, starých mlýnů a hradních zřícenin.

- Trasa vede po pěšinách kolem řeky Lužnice.
- Nejkrásnější část stezky z Tábora do Příběnic byla vystavěna už roku 1899 hrabětem Harrachem a KČT – cesta se vine po kamenných chodnících, tunelem i po ochozu ve skále.
- Na trase navštívíte historická města Tábor, Bechyně a Týn nad Vltavou, hrad Kotnov a zříceniny Příběnice a Dobronice, Stádlecký řetězový most a bechyňský most Duha, zámek Bechyně a Koloděje a nakonec soutok Lužnice a Vltavy.



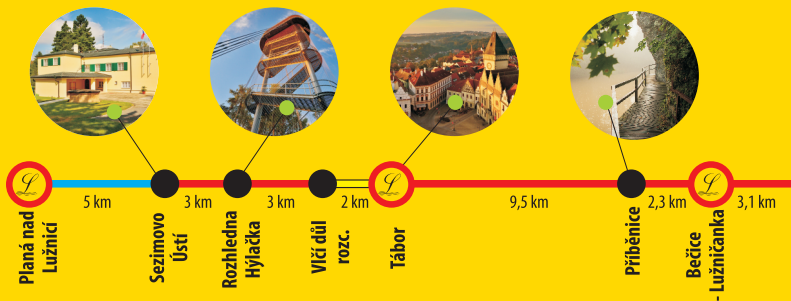
Na stezce funguje služba přepravy zavazadel ☎ +420 603 213 119.

## 🇬🇧 What will you see and experience

Be enchanted by a romantic valley with high cliffs, historic towns, old mills and castle ruins.

- The trail leads along the River Lužnice on footpaths.
- The most beautiful part of the trail, from Tábor to Příběnice, was built back in 1899 by Count Harrach and the Czech Tourist Club and goes along stone walkways, through a tunnel and along the side of a cliff.

## Průběh trasy a barva značení / Route and marking color / Routen- und Farbmarkierung



# Toulava

od Tábora až k nám...

- You will visit the historic towns of Tábor, Bechyně and Týn nad Vltavou, Kotnov Castle and the castle ruins at Příběnice and Dobronice, the Stádlec suspension bridge, the Duha bridge in Bechyně and the Bechyně and Koloděje châteaux until you reach the confluence of the Lužnice and the Vltava.

 There is a taxi service for luggage along the route ☎ +420 603 213 119.

## Was Sie sehen und erleben werden

Lassen Sie sich in das romantische Tal der hohen Felsen, historischen Städte, alten Mühlen und Burgruinen entführen.

- Die Strecke führt auf Pfaden entlang der Lužnice.
- Der schönste Teil des Weges von Tábor nach Příběnice wurde bereits 1899 von Graf Harrach und dem Klub der tschechischen Wanderer angelegt - er führt über steinige Pfade, durch einen Tunnel und einen Felsweg.
- Auf dem Weg besuchen Sie die historischen Städte Tábor, Bechyně und Týn nad Vltavou, die Burg Kotnov und die Ruinen Příběnice und Dobronice, die Kettenbrücke Stádlecký und die Brücke Duha in Bechyně, die Schlösser Bechyně und Koloděje und am Ende den Zusammenfluss der Lužnice und der Vltava.

 Auf dem Weg gibt es einen Gepäcktransportservice - Taxi ☎ +420 603 213 119.



# Etapa 1 Planá – Tábor

13 km

Nížinný úsek řeky – kolem vily 2. prezidenta ČSR Edvarda Beneše, přes „kopec“ a rozhlednu.

🇬🇧 A lowland stretch of the river, past the villa of Edvard Beneš, the second President of Czechoslovakia, over a “hill” and past a lookout tower.



🇩🇪 Tieflandabschnitt entlang des Flusses, vorbei an der Villa des 2. Präsidenten der Tschechoslowakischen Republik Edvard Beneš und über den „Hügel“ und am Aussichtsturm vorbei.

Planá –  Sez. Ústí –  Vlčí důl-rozc. –  Tábor



## 1 Planá nad Lužnicí - Galerie Fara, koupaliště

 Fara gallery, summer swimmingpool  
 Galerie Fara, schwimmbad

## 2 Soukeník - bývalý mlýn

 Former mill Soukeník  
 Ehemalige Mühle

## 3 Vila a památník s hrobkou prezidenta E. Beneše v Sezimově Ústí

 Villa and grave of president Beneš  
 Villa und Grab des Präsidenten E. Beneš


## 4 Rozhledna Hýlačka


 Lookout tower  
 Aussichtsturm

## 5 Zoo Tábor

[www.zootabor.eu](http://www.zootabor.eu)


## 6 Středověké město Tábor (hrad Kotnov, Husitské muzeum, křivolaké uličky, zážitky pro děti, gastronomie)

 Medieval Town of Tábor (Kotnov Castle, Hussite Museum, winding streets, children's experiences, gastronomy)

 Mittelalterliche Stadt Tábor (Burg Kotnov, Hussitenmuseum, verwinkelte Gassen, Kindererlebnisse, Gastronomie)  
[www.visittabor.eu](http://www.visittabor.eu)

### Doprava / Transport

Start: Planá   400 m   200 m

Cíl: Tábor  MHD  200 m  2 km  2 km

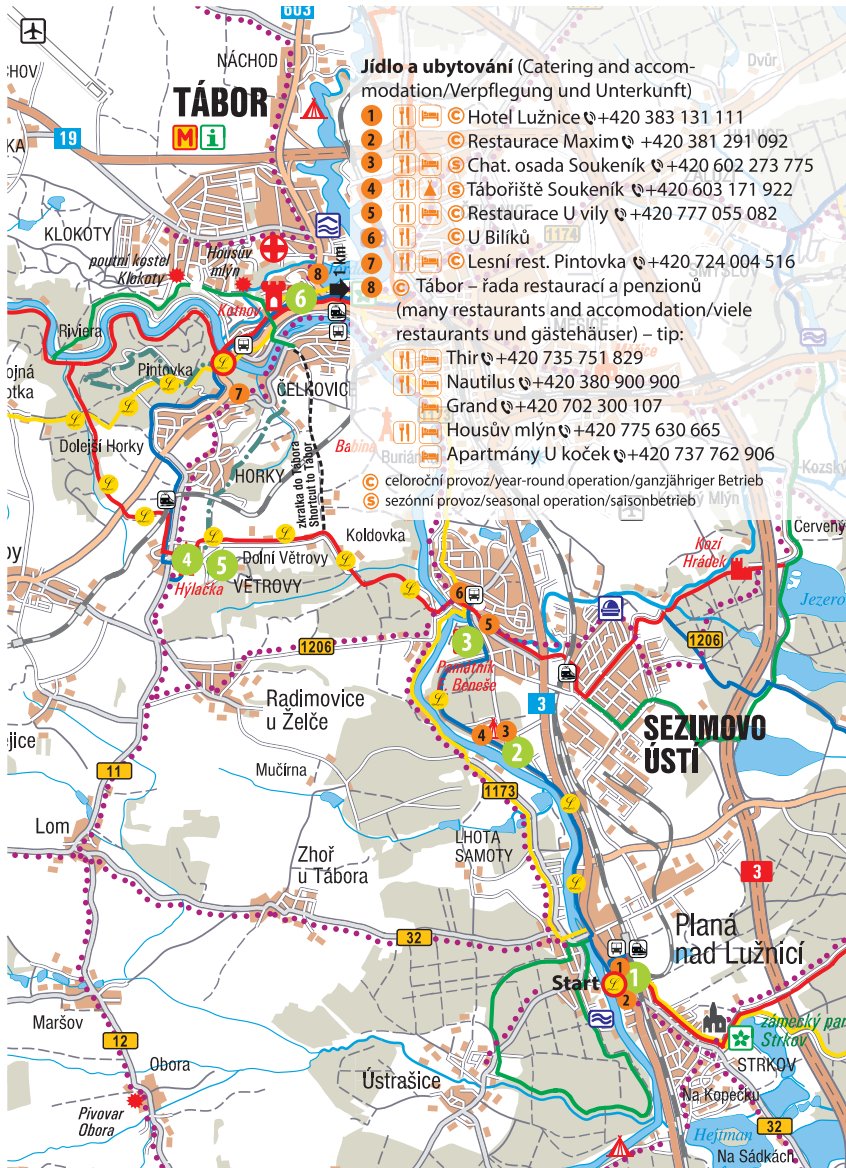
 Planá – ČSLA 1

☎ +420 730 161 028, [www.plananl.cz](http://www.plananl.cz)

 Tábor – Žižkovo nám. 2

☎ +420 381 486 230, [www.visittabor.eu](http://www.visittabor.eu)





### Jídlo a ubytování (Catering and accommodation/Verpflegung und Unterkunft)

- 1 Hotel Lužnice ☎ +420 383 131 111
- 2 Restaurace Maxim ☎ +420 381 291 092
- 3 Chat. osada Soukeník ☎ +420 602 273 775
- 4 Tábořiště Soukeník ☎ +420 603 171 922
- 5 Restaurace U vily ☎ +420 777 055 082
- 6 U Bilíků
- 7 Lesní rest. Pintovka ☎ +420 724 004 516
- 8 Tábör – řada restaurací a penzionů (many restaurants and accommodation/viele restaurants and gastehäuser) – tip:
  - Thir ☎ +420 735 751 829
  - Nautilus ☎ +420 380 900 900
  - Grand ☎ +420 702 300 107
  - Housův mlýn ☎ +420 775 630 665
  - Apartmány U koček ☎ +420 737 762 906

- celoroční provoz/year-round operation/ganzjähriger Betrieb
- sezónní provoz/seasonal operation/saisonbetrieb



## Etapa 2 Tábor – Bečice-Lužničanka

12 km

Nejstarší část stezky, stavěná hrabětem Harrachem a KČT v roce 1899, se vine hlubokým údolím, kolem strmých skal a starých mlýnů.

🇧🇪 The oldest part of the trail, built by Count Harrach and the Czech Tourist Club in 1899, leads through a deep valley past steep cliffs and old mills.

🇨🇪 Der älteste Teil des Weges, angelegt 1899 von Graf Harrach und dem Klub der tschechischen Wanderer durch das tiefe Tal zwischen steilen Felsen und alten Mühlen.



Tábor – 🇨🇪 Bečice-Lužničanka

### 1 Studánka Eleonora

🇧🇪 Eleonora spring  
🇨🇪 Frühling Eleonora

### 2 Pohádková dětská trasa

Dřevěné sochy čerta, poustevníka, vodníka – ideální úsek pro rodiny s dětmi  
🇧🇪 Fairy tale children's trail  
🇨🇪 Märchenkinderspur

### 3 Lávka u Harrachovky

Lávka přes Lužnici u legendární turistické restaurace  
🇧🇪 Harrachovka bridge  
🇨🇪 Fußgängerbrücke Harrachovka

### 4 Staré mlýny

🇧🇪 Old mills  
🇨🇪 Alte Mühlen

### 5 Turistický tunel v Candátí skále

🇧🇪 Tourist tunnel  
🇨🇪 Touristischer Tunnel

### 6 Příběnice - zřícenina hradu

🇧🇪 Castle ruins  
🇨🇪 Burgruine

### Doprava / Transport

Start: Tábor 🇨🇪 MHD 🇨🇪 200 m 🇨🇪 2 km 🇨🇪 2 km 🇨🇪 2 km

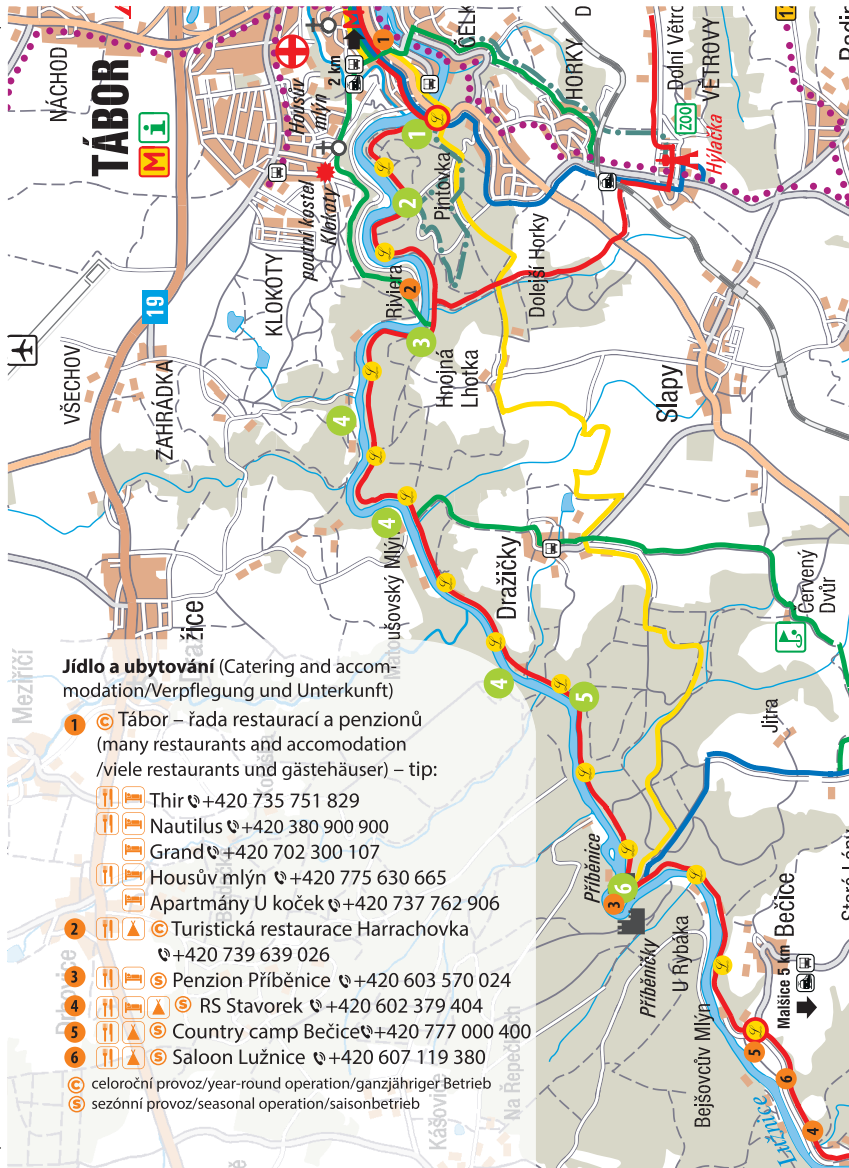
Cíl: Bečice-Lužničanka 🇨🇪 TAXI ☎ +420 603 213 119

🇨🇪 🇨🇪 Malšice 5 km

**i** Tábor – Žižkovo nám. 2

☎ +420 381 486 230, [www.visittabor.eu](http://www.visittabor.eu)





**Jídlo a ubytování** (Catering and accommodation/Verpflegung und Unterkunft)

**1** ☺ Tábor – řada restaurací a penzionů (many restaurants and accommodation /viele restaurants und gästehäuser) – tip:

- ☺☺ Thir ☎+420 735 751 829
- ☺☺ Nautilus ☎+420 380 900 900
- ☺☺ Grand ☎+420 702 300 107
- ☺☺ Housův mlýn ☎+420 775 630 665
- ☺☺ Apartmány U koček ☎+420 737 762 906

**2** ☺☺☺ Turistická restaurace Harrachovka ☎+420 739 639 026

**3** ☺☺☺ Penzion Příběnice ☎+420 603 570 024

**4** ☺☺☺☺ RS Stavorek ☎+420 602 379 404

**5** ☺☺☺☺ Country camp Bečice ☎+420 777 000 400

**6** ☺☺☺☺ Saloon Lužnice ☎+420 607 119 380

☺ celoroční provoz/year-round operation/ganzjähriger Betrieb


☺ sezónní provoz/seasonal operation/saisonbetrieb

## Etapa 3 Bečice – Lužničanka – Bechyně 15 km

Úsek mezi dvěma historickými mosty – empírovým Stádleckým a prvorepublikovou Bechyňskou Duhou.

🇬🇧 A section between two historical bridges – the Empire-style Stádlecký and the Duha Bridge in Bechyně, dating to the interwar First Republic.

🇩🇪 Abschnitt zwischen zwei historischen Brücken - der Empirebrücke Stádlecký und der Brücke Duha aus der Ersten Republik in Bechyně.



Bečice-Lužničanka – 🇩🇪 Bechyně

### 1 Stádlecký řetězový most

🇬🇧 Chain bridge  
🇩🇪 Kettenbrücke

### 2 Dobronice - gotický kostel s vyhlídkou a zřícenina hradu

🇬🇧 Gothic church with view and castle ruins  
🇩🇪 Gotische Kirche mit Aussicht und Burgruine

### 3 Vyhlídky Hutě

🇬🇧 Viewpoint Hutě  
🇩🇪 Aussichten Hutě

### 4 Bechyňský vodopád

🇬🇧 Waterfall  
🇩🇪 Wasserfall

### 5 Bechyně - lázeňské město se zámek, klášterem a mostem Duha

🇬🇧 Spa town with castle, monastery and rainbow bridge  
🇩🇪 Kurort mit Burg, Kloster und Regenbogenbrücke

## Doprava / Transport

Start: Bečice-Lužničanka 🚗 TAXI ☎ +420 603 213 119

🚗 🚘 Malšice 5 km

Cíl: Bechyně 🚗 🇩🇪 700 m 🚗 1 km

📍 Bechyně – nám. T. G. Masaryka 140

☎ +420 778 545 509, [www.kulturnidum.cz](http://www.kulturnidum.cz)

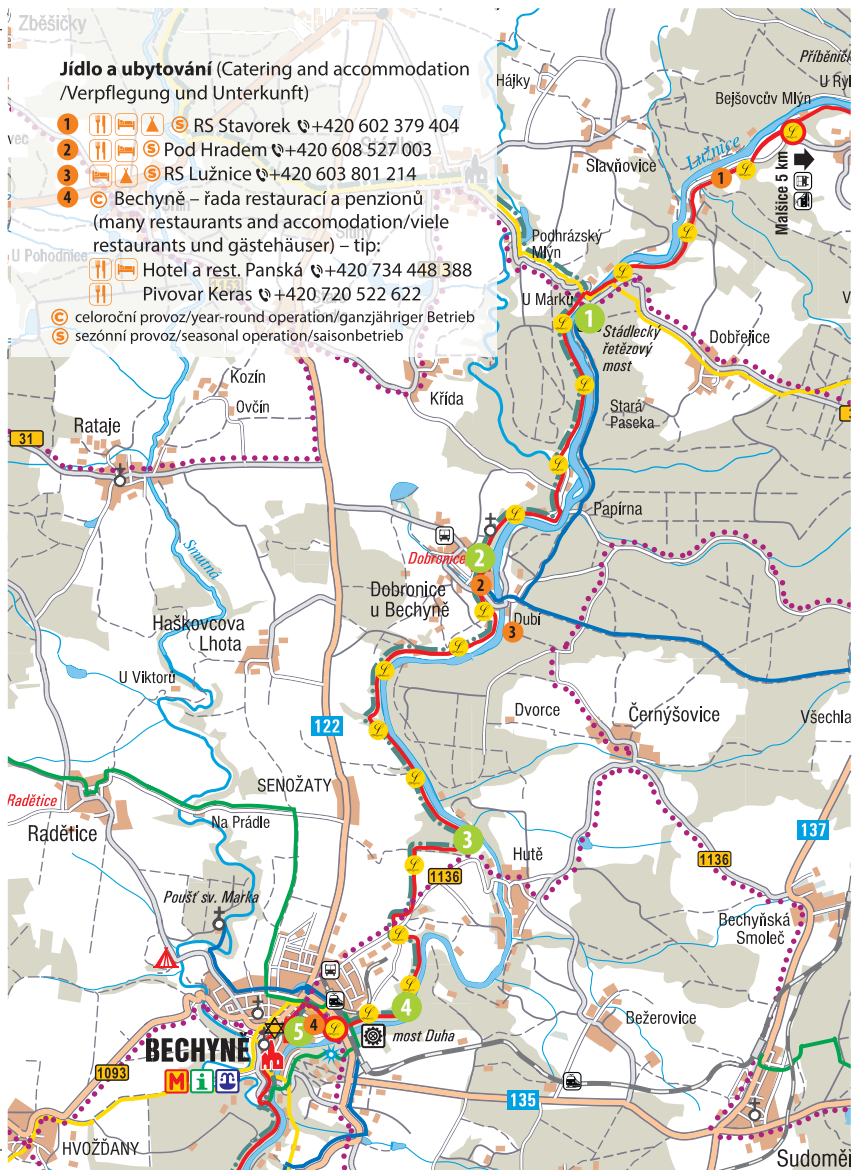
📍 TIC Bechyně (prohlídky zámku, kláštera, města /tours of the castle, monastery, city)/Führungen durch die Burg, Kloster, Stadt)

– nám. T. G. Masaryka 5

☎ +420 602 843 442, [www.visititbechyne.cz](http://www.visititbechyne.cz)

## Jídlo a ubytování (Catering and accommodation /Verpflegung und Unterkunft)

- 1 RS Stavorek ☎+420 602 379 404
- 2 Pod Hradem ☎+420 608 527 003
- 3 RS Lužnice ☎+420 603 801 214
- 4 Bechyňe – řada restaurací a penzionů  
(many restaurants and accommodation/viele  
restaurants und gastehäuser) – tip:
- Hotel a rest. Panská ☎+420 734 448 388
- Pivovar Keras ☎+420 720 522 622
- celoroční provoz/year-round operation/ganzjähriger Betrieb
- sezónní provoz/seasonal operation/saisonbetrieb



## Etapa 4 Bechyně – Týn nad Vltavou

15 km

Romantický úsek kolem vysokých skal vystřídají rozlehlé louky před soutokem s Vltavou – poslední metry Lužnice.

🇬🇧 The romantic part of the route along steep cliffs leads into a large meadow where the Lužnice merges with the Vltava.

🇩🇪 Der romantische Abschnitt entlang hoher Felsen, die sich auf den letzten Metern der Lužnice mit ausgedehnten Wiesen abwechseln, bevor diese mit der Vltava zusammenfließt.



Bechyně – 🇨🇪 Bechyně-Smutná – 🇨🇪 Nad Překvapením – 🇨🇪 Semenec – 🇨🇪 Týn

### 1 Bechyňské výhledy - tři vyhlídky na město

🇬🇧 Three views of the city  
🇩🇪 Drei Ansichten der Stadt

### 2 Zámek Koloděje

🇬🇧 Koloděje Chateau  
🇩🇪 Koloděje Schloss

### 3 Překvapení - vyhlídka na řeku

🇬🇧 View of the river  
🇩🇪 Blick auf den Fluss

### 4 Soutok Lužnice s Vltavou

🇬🇧 Confluence of Lužnice and Vltava  
🇩🇪 Zusammenfluss von Lužnice und Vltava

### 5 Semenec - rozhledna a přírodovědné centrum

🇬🇧 Observation tower and natural science center  
🇩🇪 Aussichtsturm und Naturwissenschaftliches Zentrum

### 6 Týn nad Vltavou

Historické město - Muzeum, plavby lodí po Vltavě  
🇬🇧 Historical city - Museum, boat cruises on the Vltava  
🇩🇪 Historische Stadt - Museum, Schifffahrten auf der Moldau

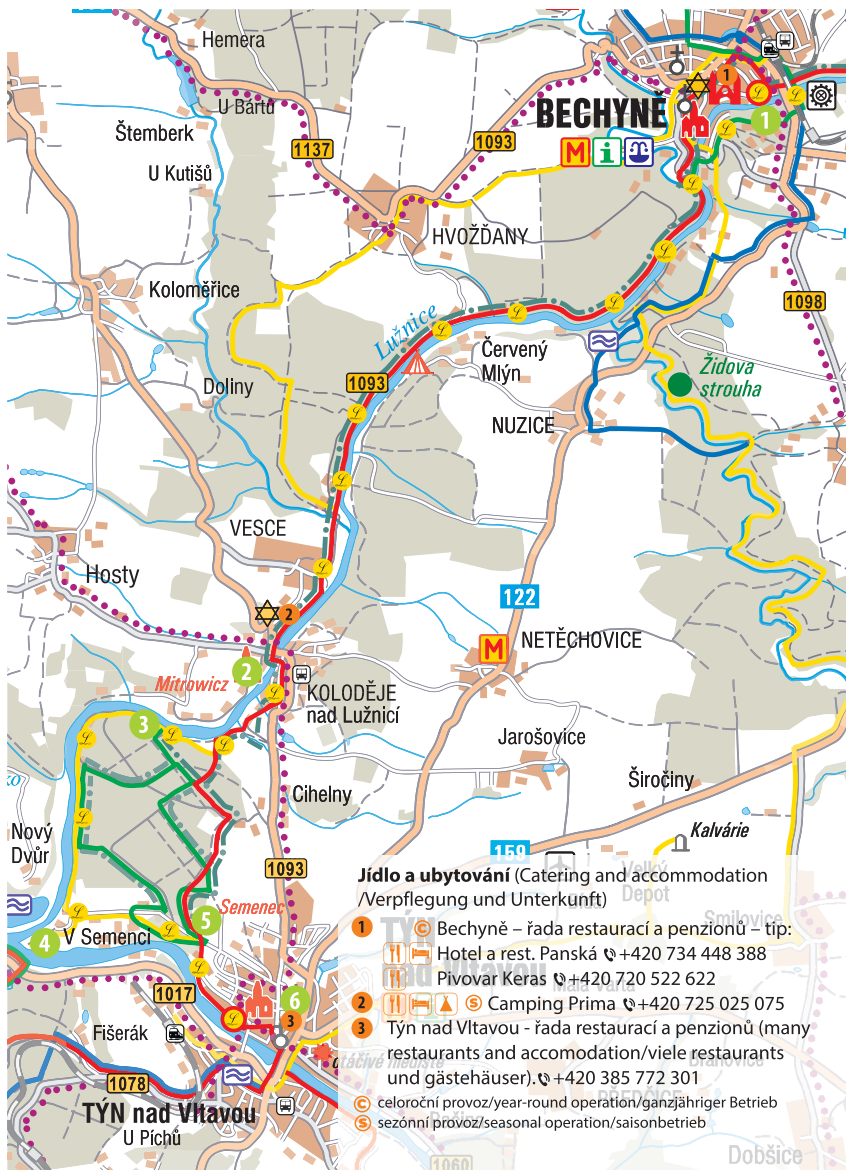
### Doprava / Transport

Start: Bechyně 🚶 700 m 🚗 1 km

Cíl: Týn nad Vltavou 🚶 900 m 🚗 900 m

📍 Bechyně – nám. T. G. Masaryka 140  
☎ +420 778 545 509, [www.kulturnidum.cz](http://www.kulturnidum.cz)

📍 Týn – nám. Míru 37  
☎ +420 385 772 301, [www.tynnadvltavou.cz](http://www.tynnadvltavou.cz)



# Navštivte


## Visit / Besuchen Sie



### 1 Památník E. Beneše / E. Beneš Memorial / E. Beneš-Gedenkstätte

Hrobka a památník 2. československého prezidenta / Tomb and memorial of the second President of Czechoslovakia / Grab und Gedenkstätte des 2. tschechoslowakischen Präsidenten


☎+420 381 261 674, [www.husitskemuzeum.cz](http://www.husitskemuzeum.cz)



### 2 Husitské muzeum - Tábor / Hussite Museum - Tábor / Hussitenmuseum - Tábor

Expozice husitské revoluce, středověké podzemí / An exhibition on the Hussite Revolution, mediaeval underground / Ausstellung der hussitischen Revolution, mittelalterlicher Untergrund

☎+420 774 059 263, [www.husitskemuzeum.cz](http://www.husitskemuzeum.cz)



### 3 Hrad Kontov - Tábor / Kontov Castle - Tábor / Burg Kontov - Tábor

Vyhlička z hradní věže / View from the castle tower / Aussicht vom Burgturm

☎+420 381 252 788, [www.husitskemuzeum.cz](http://www.husitskemuzeum.cz)



### 4 Housův mlýn - Tábor / Housa Mill - Tábor / Mühle Housův mlýn - Tábor

Největší filmová zbrojnice ve střední Evropě, krčma / The largest film armoury in Central Europe, mediaeval tavern / Größte Filmwaffenkammer Mitteleuropas, Schänke  
Objednejte se předem / book in advance / nach vorheriger Reservierung

☎+420 775 630 665, [www.housuvmlyn.cz](http://www.housuvmlyn.cz)

**5 Muzeum čokolády - Tábor / Chocolate Museum - Tábor / Schokoladenmuseum - Tábor** ©

Expozice o historii čokolády / Exhibition on the history of chocolate / Ausstellung zur Geschichte der Schokolade

☎ +420 724 015 206, [www.cokomuzeum.cz](http://www.cokomuzeum.cz)

**6 Muzeum pivovarnictví Tábor / Museum of Beer / Biermuseum** ©

Historie piva v Táboře s ochutnávkou piva Lichvice / The history of beer in Tábor and tasting of Lichvice beer / Die Geschichte des Biers in Tábor mit Verkostung des Biers Lichvice

☎ +420 604 670 476

[www.muzeumpivovarnictvi-tabor.cz](http://www.muzeumpivovarnictvi-tabor.cz)

**7 Zámek a klášter Bechyně / Bechyně Castle and Château / Burg und Kloster Bechyně** ©

Komentované prohlídky renesančního zámku, františkánského kláštera, města Bechyně / Guided tours of the Renaissance chateau, Franciscan monastery, and the town of Bechyně / Führungen durch das Renaissanceschloss, das Franziskanerkloster, die Stadt Bechyně

Objednávejte předem / book in advance / nach vorheriger Reservierung

☎ +420 602 843 442, [www.visitbechyne.cz](http://www.visitbechyne.cz)

**8 Městské muzeum Bechyně / Bechyně Town Museum / Stadtmuseum Bechyně** ©

Historie města / History of the town / Geschichte der Stadt

☎ +420 774 911 067, [www.kulturnidum.cz](http://www.kulturnidum.cz)

© celoroční provoz/year-round operation/ganzjähriger Betrieb  
© sezónní provoz/seasonal operation/saisonbetrieb





**9 Muzeum keramiky Bechyně /  
Museum of Ceramics, Bechyně /  
Keramikmuseum Bechyně** ⓘ

Sezónní výstavy keramiky v Bechyni – měšť keramiky / Seasonal exhibitions of ceramics in Bechyně – the city of ceramics / Saisonale Keramikausstellungen in der Keramikstadt Bechyně

☎ +420 601 152 710



**10 Muzeum turistiky Bechyně / Museum of  
tourism in Bechyně / Tourismuseum  
in Bechyně** ⓘ

☎ +420 728 980 575

**11 Přírodovědné centrum Semeneč /  
Semeneč natural science center /  
Semeneč Naturwissenschaftszentrum** ⓘ

☎ +420 604 626 894

[www.muzeumsemeneč.cz](http://www.muzeumsemeneč.cz)

**12 Městské muzeum Týn n. Vlt. /  
Týn n. Vlt. Town Museum /  
Stadtmuseum Týn n. Vlt.** ⓘ

Expozice vltavínů i loutkářství a podzemní chodby / Exhibition of moldavites and puppetry, underground corridors / Moldaviten- und Marionettenausstellung und unterirdische Gänge

☎ +420 385 772 302, [www.muzeumtnv.cz](http://www.muzeumtnv.cz)



**13 Lezení po skalách / Rock climbing /  
Klettern an Felsen**

Skály v údolí Lužnice se zkušeným horolezcem, nebo via ferraty v Táboře a Bechyni / Climbing rocks in the Lužnice

Zažijte  
Experience / Erleben Sie



- 13** valley with a guide who is an experienced climber or vie ferrate in Tábor and Bechyně / Die Felsen im Tal der Lužnice mit einem erfahrenen Bergsteiger oder die Klettersteige in Tábor und Bechyně  
Průvodce / Guide / Bergführer:  
Vít Novák ☎ +420 723 633 428



- 14** **Lužnici na lodi / Lužnice on a boat / Lužnice mit dem Boot**  
Půjčte si loď a svezte se část cesty na kánoi / Hire a boat and experience part of the trail in a canoe / Leihen Sie sich ein Boot und legen Sie ein Stückchen des Weges mit einem Kanu zurück  
[www.toulava.cz/luznicenalodi](http://www.toulava.cz/luznicenalodi)



- 15** **Po nejstarší elektrifikované železnici ve střední Evropě / The oldest electrified railway in Central Europe / Auf der ältesten elektrifizierten Eisenbahnstrecke in Mitteleuropa**

O letních víkendech se z Bechyně do Tábora svezte historickou elektrickou mašinkou / During summer weekends, you can take a historical electric train from Bechyně to Tábor / An den Wochenenden im Sommer können Sie mit einer historischen Elektromaschine von Bechyně nach Tábor fahren

☎ +420 725 802 386, [www.cd.cz/jiznicechy](http://www.cd.cz/jiznicechy)



- 16** **Plavby po Vltavě / Cruises on the Vltava / Schifffahrten auf der Vltava** Ⓢ

Výletní lodí z Týna po Vltavě k nádrži Kořensko a zpět / Take a cruise boat from Týn to the Kořensko Reservoir and back / Mit einem Ausflugsschiff von Týn auf der Vltava zum Stausee Kořensko und zurück

☎ +420 777 834 710

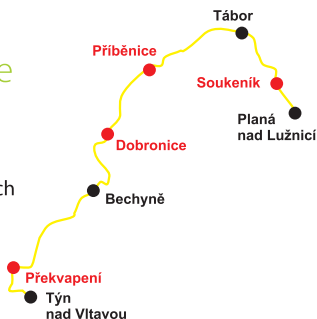
[www.vyhliDKoveplavbyvltava.cz](http://www.vyhliDKoveplavbyvltava.cz)



## Co šeptá řeka Lužnice?


Odměna za zdolání trasy  
Reward for finishing the route  
Belohnung für das Besteigen  
der Route

Získejte kontrolní razítka na následujících místech  
/Get control stamps in the following places/  
Erhalten Sie Kontrollstempel an den  
folgenden Stellen:




### Soukeník

infotabule/informationpanel/  
informationstafeln




### Přiběnice - penzion




### Dobronice

kostel/church/kirche



### Překvapení

vyhlídka/view/blick auf den Fluss



Za čtyři razítka získáte v infocentrech na trase  absolventský magnet za zvýhodněnou cenu. / Show four stamps in the information centers  along the trail and you can get a traveler magnet at a special price. / Zeigen Sie vier Stempel in den Informationszentren  entlang des Weges, und Sie können einen Reisemagneten zum Sonderpreis erhalten.

# Soutěžte během cesty mezi sebou!

Po celé délce stezky najdete 18 cedulí s otázkou, která nějak souvisí se Stezkou a krajinou kolem řeky. Zaznamenejte si své odpovědi a potom můžete vyhodnotit, kdo z vás je lepší. Správnou odpověď najdete vždy na následující ceduli. V případě, že u cedule končí denní etapa, najdete ji hned na místě.



Číslo otázky	Jméno	Jméno
1	a b c d	a b c d
2	a b c d	a b c d
3	a b c d	a b c d
4	a b c d	a b c d
5	a b c d	a b c d
6	a b c d	a b c d
7	a b c d	a b c d
8	a b c d	a b c d
9	a b c d	a b c d
10	a b c d	a b c d
11	a b c d	a b c d
12	a b c d	a b c d
13	a b c d	a b c d
14	a b c d	a b c d
15	a b c d	a b c d
16	a b c d	a b c d
17	a b c d	a b c d
18	a b c d	a b c d



@Toulava.cz



#toulava #srdceturisticiky



info@toulava.cz



+420 775 012 001

[www.toulava.cz/stezkaluznice](http://www.toulava.cz/stezkaluznice)

Toulava

TURISTICKÁ  
OBLAST

*od Tábora až k nám...*

Certifikovaná pěší Stezka údolím Lužnice Toulavou vznikla ve spolupráci turistické oblasti Toulava, Klubu českých turistů, Jihočeského kraje, měst Tábora Bechyně, Planá nad Lužnicí, Týn nad Vltavou, Sezimovo Ústí, městyse Stádlec a obce Dobronice u Bechyně.



Jihočeský kraj



Vydala: Toulava, o.p.s. v roce 2020  
Text: Jan Sochor  
Grafické zpracování: Vladka Mrázková

Fotografie: Petr Mareš, Archiv TO Toulava  
Tiskové chyby vyhrazeny