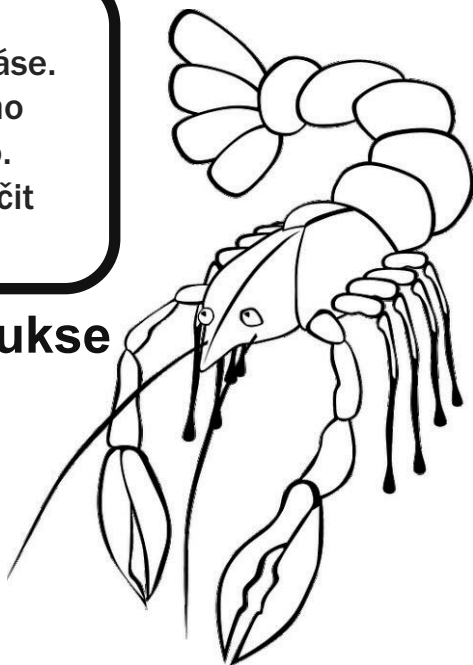


# RAČÍ STEZKOU

Už je tady léto zase  
a s ním pochod v plné kráse.  
Račí stezka pro každého  
najde něco zábavného.  
Však se přijďte přesvědčit  
a budete zase fit!



Memoriál Jiřího Lukse

**40. ročník**



**sobota 12. srpna 2023**

Pořádá

Klub českých turistů  
odbor Semily

**VOZP**  
SEMILY

**TURISTICKÝ POCHOD**

**Turistické trasy:**

**6, 13, 23, 36, 50 km**

**Cyklotrasa: 20 km**

V prvním úseku našeho pochodu  
na vás čeká několik kontrol,  
kde budete plnit různé úkoly.

**START** Sportovní centrum, 3. května 327, Semily  
6.00–11.00 hodin pro trasy 6, 13, 23 km  
6.00–9.30 hodin pro trasy 36, 50 km  
6.00–11.00 hodin pro cyklotrasu 20 km

**CÍL** V místě startu do 19.00 hodin

## STARTOVNÉ

Děti do 6 let	ZDARMA
Mládež od 6 do 12 let	15 Kč
Ostatní pochodníci	30 Kč

**MAPA** Krkonoše, Český ráj

## ODMĚNA

*Dobrý pocit, radost dětí, budeš fit, přidáš – li se k soutěžení, něco navíc budeš mít.*

*V cíli diplom, občerstvení, co už více můžeš chtít, hlavně, že si v pohodínce můžeš někam vyrazit.*

## UPOZORNĚNÍ

Pochod se koná za každého počasí a účast je na vlastní nebezpečí.

Občerstvení na trase z vlastních zdrojů, v cíli čaj a sušenky.

Přerušeni pochodu oznamte vzkazem nebo telefonicky, případně SMS.

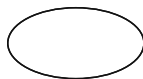
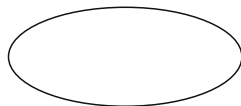
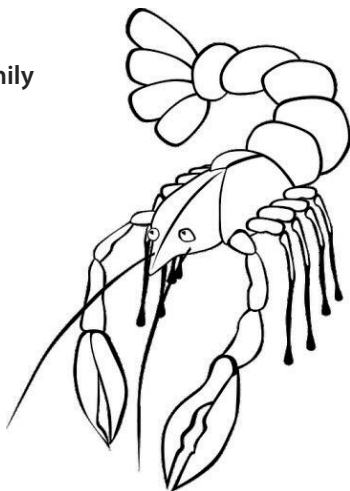
## INFORMACE

Bohdana Tichá – Husova 80, 513 01 Semily

mobil: 739 911 157

e-mail: [kct.semily@seznam.cz](mailto:kct.semily@seznam.cz), [orel.semily@seznam.cz](mailto:orel.semily@seznam.cz)

web: [www.kct-semily.cz](http://www.kct-semily.cz)



## POPIS TRAS POCHODU:

### Všechny trasy

Ze Sportovního centra v Semilech vyjdete na všech trasách vpravo po **vlastním fáborkovém značení**, na křižovatce projdete rovně Havlíčkovou ulicí a na konci ulice odbočíte vpravo podél řeky Jizery a dojdete k **první kontrole pochodu** na Ostrově. Přejdete most a za ním odbočíte vlevo po **žluté značené stezce**. Na konci oplocení sportovního stadionu odbočíte po **vlastním fáborkovém značení**, které Vás dovede k rozcestníku za železničním přejezdem. Zde přejdete vlevo na **zeleňou značenou stezku** a dále po 300 metrech opustíte značenou stezku a budete pokračovat neznačenou Lhoteckou ulicí, kterou se dostanete opět k **zelené značené stezce** na Rovném (od startu 3,5 km). Dosud jste absolvovali 5 pohádkových kontrol. **Zde dojde k rozdělení směrování tras.**

## Trasa 6 km

Přejdete vpravo na **zelenou značenou stezku** a sejdete až k železničnímu přejezdu. Za přejezdem budete pokračovat rovně **zelenou značenou stezkou** k velké křižovatce a zde sejdete vpravo na **obchůznu trasu podél Lídlu a Lékárny Max** a dojdete k hlavnímu mostu přes Jizeru (POZOR - hlavní ulice na Mýtě z křižovatky k mostu uzavřena) a na okraj Riegrova náměstí. Zde půjdete vpravo Tyršovou ulicí a dojdete do cíle pochodu ve Sportovním centru v Semilech. Tato trasa je sjízdná pro kočárky.

## Trasa 13 km

Na Rovném přejdete společně s trasami 23, 36 a 50 km vlevo na **zelenou značenou stezku**. Za vyhlídkovým místem v Podzámčí (lavička) sejdete rovně na křižovatce silnic **ze zelené značené stezky na vlastní fáborkové značení (KONTROLA – pro trasy 13, 23, 36, 50 km a cyklotrasu 20 km)** a dojdete ke **žluté značené stezce** („HROMOVKA“ – 7,0 km). Zde odbočíte vpravo a dojdete po ní k rozcestníku před budovou vlakového nádraží v Semilech. Odbočíte vlevo **modrou značenou stezkou** a dojdete k železničnímu přejezdu., který přejdete a budete pokračovat rovně **zelenou značenou stezkou** k velké křižovatce a zde sejdete vpravo na **obchůznu trasu podél Lídlu a Lékárny Max** a dojdete k hlavnímu mostu přes Jizeru (POZOR - hlavní ulice na Mýtě z křižovatky k mostu uzavřena) a na okraj Riegrova náměstí. Zde půjdete vpravo Tyršovou ulicí a dojdete do cíle pochodu ve Sportovním centru v Semilech.

## Trasa 23 km

Společně s ostatními trasami dojdete Na Rovném k **zelené značené stezce**. Zde odbočíte vlevo a dojdete po ní ke směrovníku před Riegrovou chatou KČT na Kozákové (8,6 km, **KONTROLA – rozhledna**). Od směrovníku budete pokračovat vlevo po **červené značené stezce Českého ráje**. U rozcestníku Hamštejnský hřeben přejdete vpravo na **zelenou značenou stezku** a dojdete k rozcestníku na Dlouhém. Odtud půjdete asi jeden kilometr **neznačenou silničkou** do Smrčí a u rozcestníku přejdete vpravo na **modrou značenou stezku**. Po asi 1,7 km dojdete na křižovatku značených stezek a přejdete vlevo na **zelenou značenou stezku**. Po ní dojdete přes Záhoří k rozcestníku U Krkavčí Skály (19,8 km). Budete pokračovat rovně k vyhlídce U Krkavčí Skály (**SAMOKONTROLA v přístřešku**). Vráťte se k rozcestníku u silnice a přejdete vpravo na **žlutou značenou stezku** a ta Vás dovede na okraj Riegrova náměstí. Zde odbočíte vpravo a Tyršovou ulicí dojdete do cíle pochodu ve Sportovním centru Semily.

## Trasa 36 km

Společně s trasami 23 a 50 km přijdete po **zelené značené stezce** ke směrovníku před Riegrovou chatou KČT na Kozákové (**KONTROLA – rozhledna**). Budete pokračovat vlevo po **červené značené Zlaté stezce Českého ráje** a dojdete k rozcestníku do Besedic (15,5 km). Zde přejdete vpravo na **zelenou značenou stezku**, která Vás dovede ke směrovníku pod železničním viaduktem v Železném Brodě (19,7 km.). Zde odbočíte vlevo a neznačenou Masarykovou ulicí dojdete ke směrovníku na náměstí. Vpravo po **zelené značené stezce** dojdete k rozcestníku na Hrubé Horce. Dále půjdete vpravo po **modré značené stezce** k rozcestníku Na Bohuňovsku (27,5 km). Přejdete vpravo po **zelené značené stezce** řeku Kamenici a u směrovníku Pod Bozkovem odbočíte vpravo na **červenou značenou Palackého stezku**. U směrov-

níku na Spálově (**KONTROLA – restaurace hotelu**) přejdete vlevo na **červenou značenou Riegrovu stezku**, která Vás dovede na Riegrovo náměstí, které přejdete a dojdete do cíle pochodu ve Sportovním centru Semily.

### **Trasa 50 km**

U směrovníku před Riegrovou chatou KČT na Kozákově (8,6 km, **KONTROLA – rozhledna**) odbočíte vlevo po **žluté značené stezce** a u rozcestníku Pod Radostnou studánkou přejdete vlevo na **modrou značenou stezku**, která Vás přes Lestkov dovede do Sedmihorek - lázně (17,8 km). U rozcestníku přejdete vlevo na **zelenou značenou stezku** a ta Vás doprovodí ke směrovníku na Hrubé Skále. Zde přejdete vpravo na **červenou značenou Zlatou stezku Českého ráje** a s ní se vydáte okolo hradu Valdštejn (**KONTROLA – Hospůdka U hradu**) a podél skalní vyhlídky na Hlavatici ke směrovníku u železniční zastávky Turnov – město (25,1 km). Stále po **červené značené Zlaté stezce Českého ráje** budete pokračovat okolo zámku Hrubý Rohozec a dojdete do Dolánek (28,9 km). Zde u rozcestníku přejdete vpravo na **zelenou značenou stezku** a přes Rakousy dojdete k rozcestníku U Tůňky, kde přejdete vlevo na **modrou značenou stezku**. Dojdete k rozcestníku U Kalicha a zde se vydáte po **červené značené Zlaté stezce Českého ráje** do Besedic (36,5 km). Zde přejdete vlevo na **zelenou značenou stezku** a projdete okolo Suchých skal k rozcestníku u viaduktu v Železném Brodě (40,7 km). Přejdete přes silnici do Poštovní ulice, kterou projdete až na Jiráskovo nábřeží. Zde odbočíte vpravo a půjdete až k mostu přes řeku Jizeru. Po jeho přejití odbočíte vpravo po **neznačené silnici** podél tenisových kurtů k hotelu na Spálově (44,4 km, **KONTROLA – restaurace hotelu**). U směrovníku přejdete vlevo na **červenou značenou Riegrovu stezku**, která Vás dovede na Riegrovo náměstí, které přejdete a dojdete do cíle pochodu ve Sportovním centru Semily.

### **Cyklotrasa 20 km**

Sportovní centrum Semily – společně s pěšími trasami přes Ostrov do Lhotecké ulice - **cyklotrasa 4176** na Bačov (dosud jste absolvovali 6 kontrol) – zde vpravo **cyklotrasa 4006** – Kozákov Riegrova chata KČT Semily (**KONTROLA - rozhledna**, možnost dobíjení elektrokol na dobíjecí stanici naproti kiosku Kozáček) – dále vlevo **cyklotrasa 4006** směr Záhoří, Pipice, Smrčí – před Smrčím vpravo **cyklotrasa 4175** – Sportovní centrum Semily

### **KONTROLY – RAZÍTKA:**