



Podorlické putování

2. prosinec 2023

Mapky pro turistický pochod ke stažení

Pokud se z nejrůznějších důvodů nemůžete dostavit na start v Chaplin Restaurantu, a přesto se chcete vydat na námi připravené trasy, stáhněte si mapku z našich webových stránek a vytiskněte si ji.

Na kontrolách si pak nechte mapku orazít a **přihlášku můžete vyplnit až v cíli** (vč. úhrady startovního).

Samozřejmě jako každý jiný účastník naší akce dostanete účastenský list a perníček.

Na kontrolách se přihlášky ani startovné nepřijímají.

Sledujte prosím aktuální novinky na webu Sboru a Facebooku



Kontrola: Andrlův chlum (od 9 hod)

Zajímavá místa na trase:

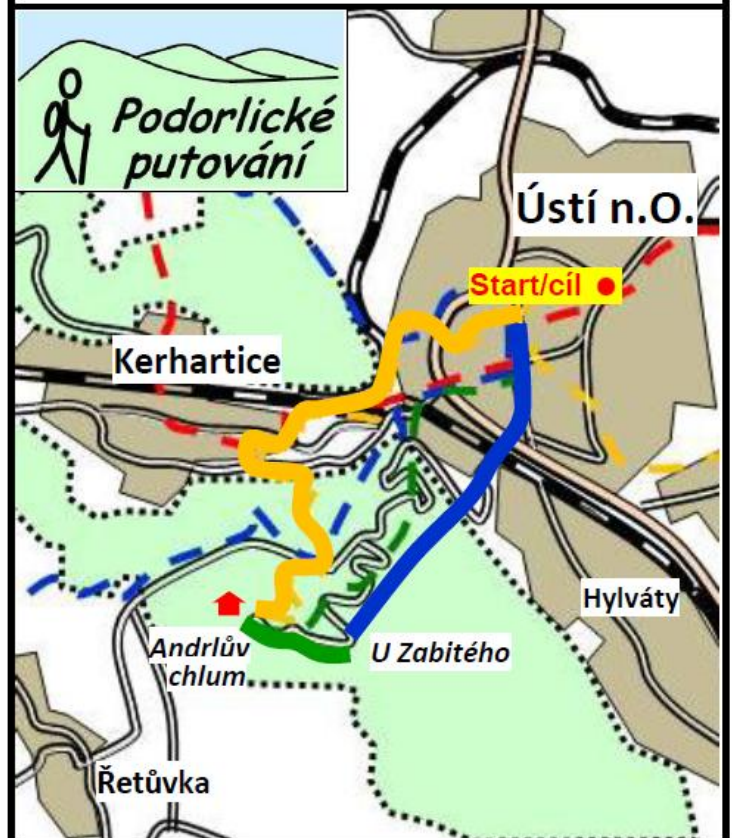
Křížová cesta na Andrlův chlum: podle pověsti se chudému tkalci Augustinu Andresovi ve snu zjevila paní a přikázala mu křížovou cestu postavit. Tkadlec ale neměl na stavbu vlastní peníze, proto zorganizoval sbírku a tak úkol splnil. Z původní cesty postavené v 1753-5 zbylo jen jediné zastavení mezi 13. a 14. kapličkou s letopočtem 1755 na zadní straně. Stávajících 14 kaplí bylo postaveno v letech 1852-53. Opraveny byly v r. 1994, kdy původní obrazy nahradila sgrafita Zdeňka Brožka.

Andrlův chlum: vrchol nad Ústím n.O. (559 m.n.m.) s turistickou chatou a rozhlednou. Rozhledna, sloužící též telekomunikačním účelům, postavena r. 1996. Turistická chata KČT pochází z r. 1940.

U Zabitého: kříž z r. 1659 připomínající smrt řezníka Jakuba Nováka, kterého zabil býk, jehož vedl z Řetové do Ústí na porážku. Kříž nechala postavit jeho rodina.

Trasa 8 km:

Ústí n.O. – Kerhartice (ŽI) – Andrlův chlum (ŽI) - U Zabitého (Z) - Ústí n.O. (M)



Zajímavá místa na trase:

Kerhartice: Původní vsi Kerhartice (spadající do lanšperského panství) a Gerhartice (brandýské panství) sloučeny v roce 1848. V roce 1946 připojeny k Ústí n.O. V r. 1963 poblíž pošty spadl meteorit, dnes je umístěn ve sbírkách Národního muzea.


U Luhu: v hájovně žila rodina Dolečková, jež se zapojila během 2.svět.války do odboje. V r. 1943 byli všichni zatčeni, osvobození se dočkaly jen matka s dcerou. (Otec byl odsouzen k trestu smrti, syn zemřel v táboře pro mladistvé).

Říčky: obec samostatná do r. 1960, poté spojena s Rvištěm a později začleněná do obce Orlické Podhůří. V obci působil na přelomu 19 a 20 stol. učitel V.Z.Hackenschmied, který mj. sbíral pověsti z okolí a také založil muzeum v Ústí nad Orlicí.

Klopoty: rekreační osada, součást obce Orlické Podhůří. Původně empírová kaple Panny Marie Pomocné z r. 1812 byla postavena nad studánkou, která byla považována za léčivou.

Hrádek: obec pojmenována podle zaniklého hrádku, který stával poblíž vodárny u modré turistické značky. Písemné prameny chybí, existovat mohl snad ve 14. stol. V 16.století je připomínán mlýn (snad i ves) Pustý Hrádek. Dnešní obec začala být budována od konce 17. století.

Pro účely turistických pochodů Podorlické putování a Hledání Stromoucha sestavil L.Kubišta



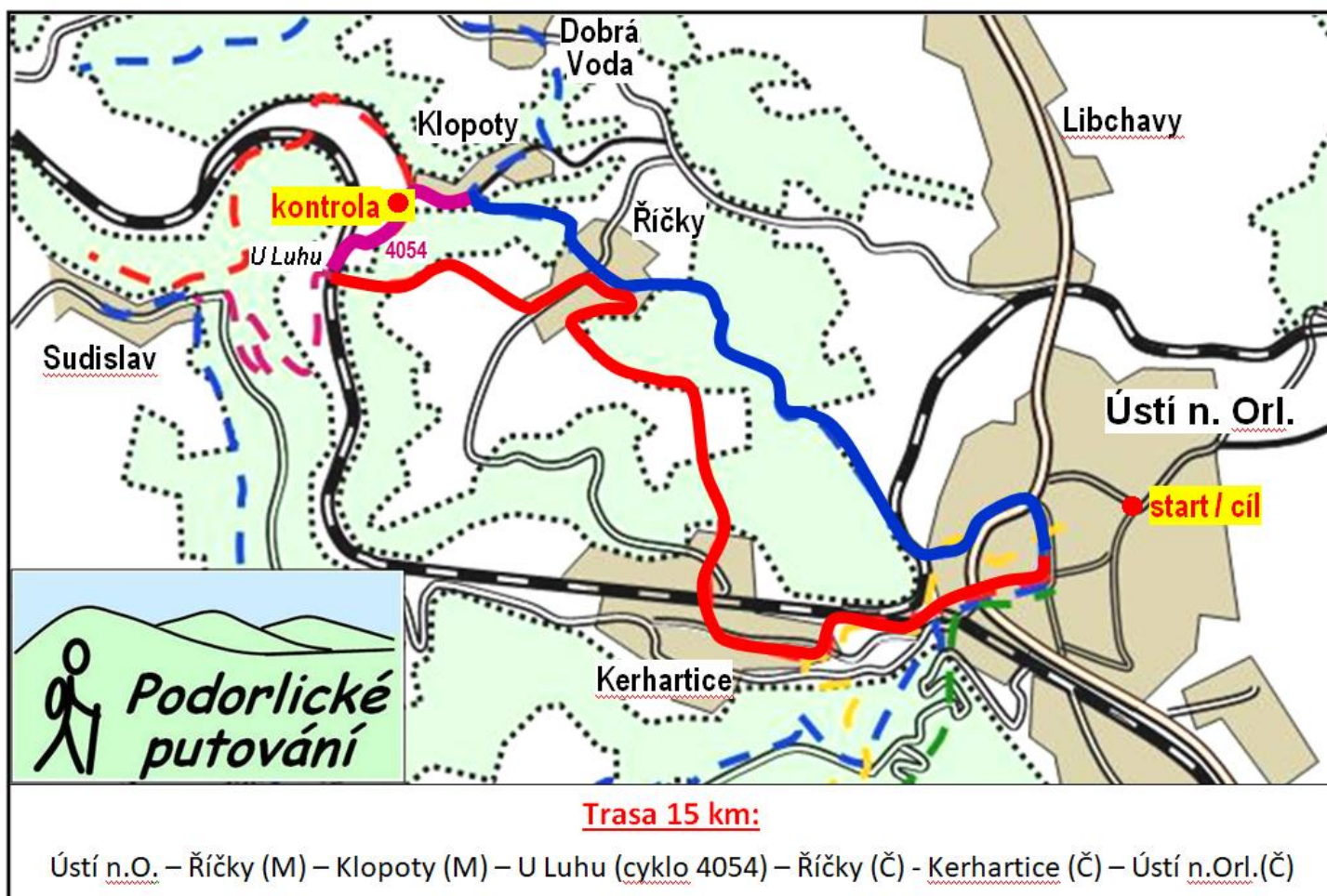
15 km

Kontroly:


Klopoty rozc. (15, 23, 30, 40 km):
8.30-12 hod

Popis části trasy, jež vede po cyklostezce:

Z obce Říčky sestoupíte po modré značce do osady Klopoty k turistickému rozcestníku „Klopoty – mlýn“ Turistická značka odbočuje vpravo, vy se ale vydejte po asfaltové cestě vlevo. Po 400 m dojdete k rozcestí, kde odbočíte vlevo a u dětského hřiště na vás bude čekat kontrola. Po cyklostezce pokračujte dále, až dojdete k železničnímu přejezdu, kde dál pokračuje červená turistická značka. Vy se po ní vydáte vlevo, do kopce a dojdete po ní až do cíle.



Zajímavá místa na trase:



23 km

Kerhartice: Původní vsi Kerhartice (spadající do lanšperského panství) a Gerhartice (brandýské panství) sloučeny v roce 1848. V roce 1946 připojeny k Ústí n.O. V r. 1963 poblíž pošty spadl meteorit, dnes je umístěn ve sbírkách Národního muzea.

U Luhu: v hájovně žila rodina Dolečková, jež se zapojila během 2.svět.války do odboje. V r. 1943 byli všichni zatčeni, osvobození se dočkaly jen matka s dcerou. (Otec byl odsouzen k trestu smrti, syn zemřel v táboře pro mladistvé).

Říčky: obec samostatná do r. 1960, poté spojena s Rvištěm a později začleněná do obce Orlické Podhůří. V obci působil na přelomu 19 a 20 stol. učitel V.Z.Hackenschmied, který mj. sbíral pověsti z okolí a také založil muzeum v Ústí nad Orlicí.

Klopoty: rekreační osada, součást obce Orlické Podhůří. Původně empírová kaple Panny Marie Pomocné z r. 1812 byla postavena nad studánkou, která byla považována za léčivou.

Hrádek: obec pojmenována podle zaniklého hrádku, který stával poblíž vodárny u modré turistické značky. Písemné prameny chybí, existovat mohl snad ve 14. stol. V 16.století je připomínán mlýn (snad i ves) Pustý Hrádek. Dnešní obec začala být budována od konce 17. století.

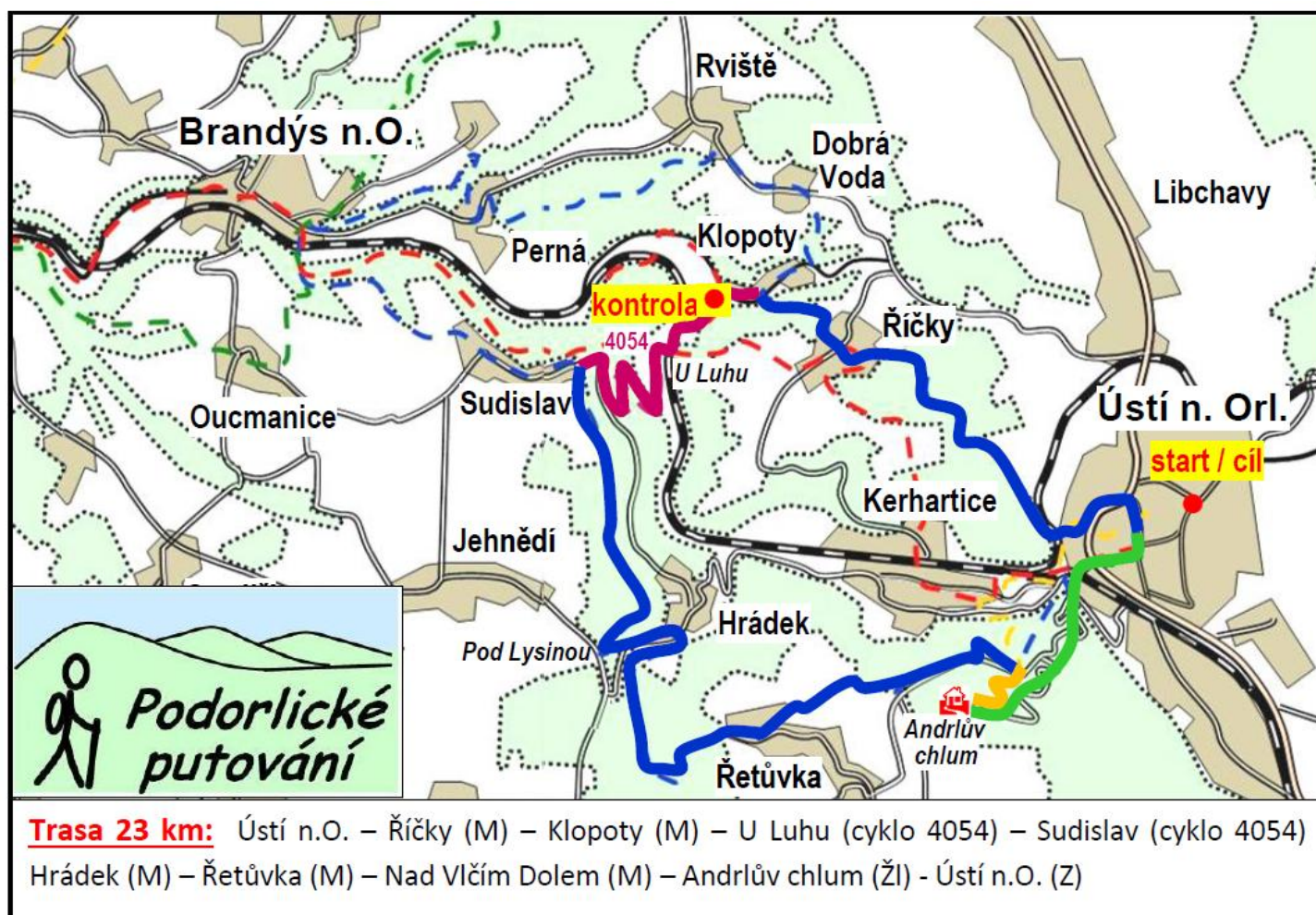
Kontroly:

Klopoty rozc. (15, 23, 30, 40 km):
8.30-12 hod

Popis části trasy, jež vede po cyklostezce:

Z obce Říčky sestoupíte po modré značce do osady Klopoty k turistickému rozcestníku „Klopoty – mlýn“. Turistická značka odbočuje vpravo, vy se ale vydejte po asfaltové cestě vlevo. Po 400 m dojdete k rozcestí, kde odbočíte vlevo a u dětského hřiště na vás bude čekat kontrola. Po cyklostezce pokračujte dále, až dojdete k železničnímu přejezdu. Zde se vydejte po červené turistické značce vpravo. Dojdete k osadě Luh, kde je u cesty studánka. Asi po 300 m odbočte ze značené červené značky prudce vlevo (po cyklostezce), až dojdete k silnici. Zde se dejte vpravo a dojdete do obce Sudislav. Na začátku vsi narazíte na modrou turistickou značku – pokračujte po ní vlevo, okolo několika stavení k lesu.

Pro účely turistických pochodů Podorlické putování a Hledání Stromoucha sestavil L.Kubišta



V roce 1946 připojeny k Ústí n.O. V r. 1963 poblíž pošty spadl meteorit, dnes je umístěn ve sbírkách Národního muzea.

U Luhu: v hájovně žila rodina Dolečková, jež se zapojila během 2.svět.války do odboje. V r. 1943 byli všichni zatčeni, osvobození se dočkaly jen matka s dcerou. (Otec byl odsouzen k trestu smrti, syn zemřel v táboře pro mladistvé).

Říčky: obec samostatná do r. 1960, poté spojena s Rvištěm a později začleněná do obce Orlické Podhůří. V obci působil na přelomu 19 a 20 stol. učitel V.Z.Hackenschmied, který mj. sbíral pověsti z okolí a také založil muzeum v Ústí nad Orlicí.

Brandýs n.O.: městečko s lázeňskou tradicí. Nad městem stojí zříceniny hradu z 13. století, na kterém působí Sdružení pro záchranu hradu Brandýs nad Orlicí. Ve městě pobýval J.A.Komenský, u jeho pomníku bylo r. 2009 zprovozněno bludiště upomínající na jeho práci Labyrint světa a ráj srdce.

Klopoty: rekreační osada, součást obce Orlické Podhůří. Původně empírová kaple Panny Marie Pomocné z r. 1812 byla postavena nad studánkou, která byla považována za léčivou.

Hrádek: obec pojmenována podle zaniklého hrádku, který stával poblíž vodárny u modré turistické značky. Písemné prameny chybí, existovat mohl snad ve 14. stol. V 16.století je připomínán mlýn (snad i ves) Pustý Hrádek. Dnešní obec začala být budována od konce 17. století.

30 km

Kontroly:

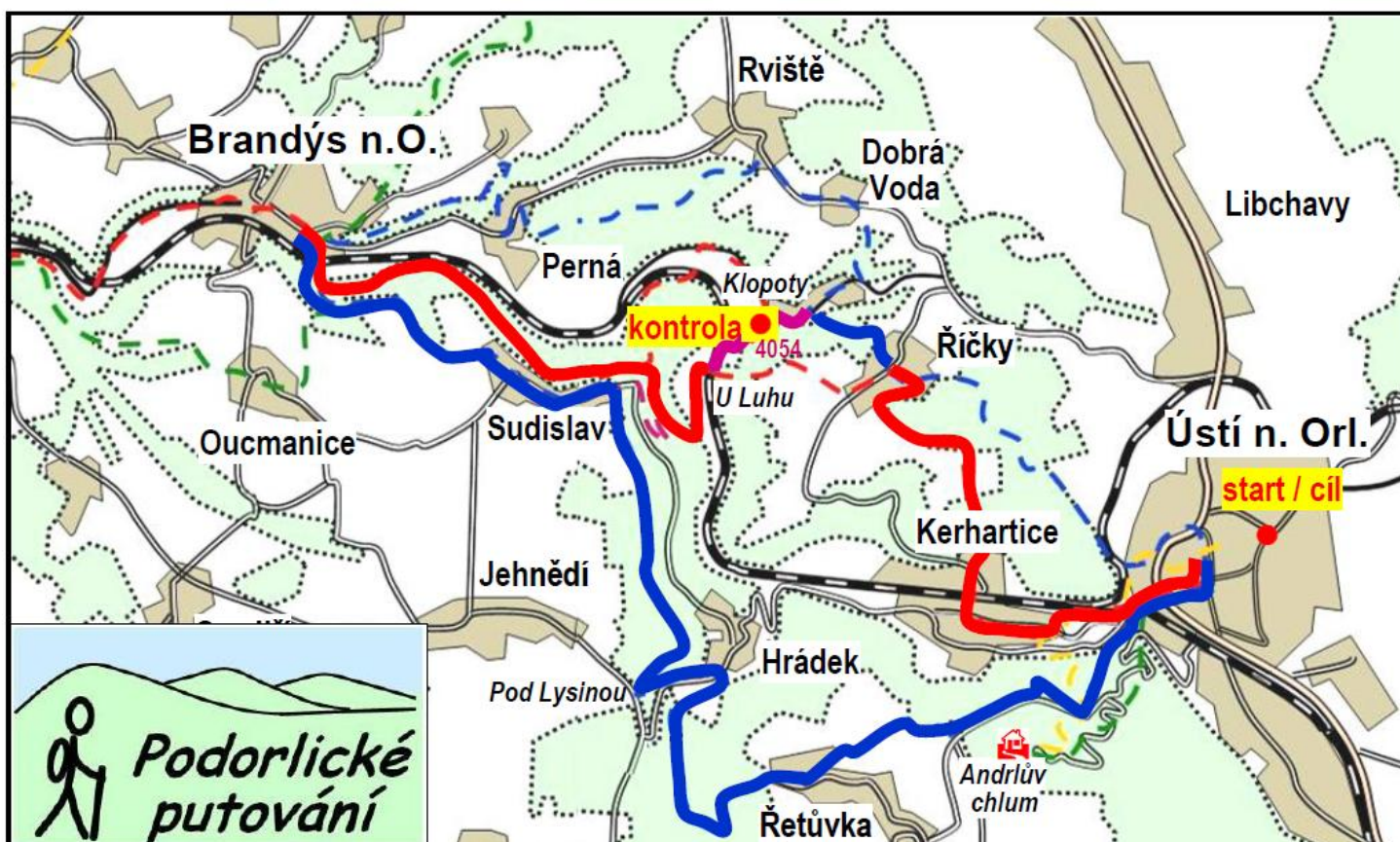
Klopoty rozc. (15, 23, 30, 40 km):

8.30-12 hod

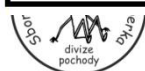
Popis části trasy, jež vede po cyklostezce:

Z obce Říčky sestoupíte po modré značce do osady Klopoty k turistickému rozcestníku „Klopoty – mlýn“ Turistická značka odbočuje vpravo, vy se ale vydejte po asfaltové cestě vlevo. Po 400 m dojdete k rozcestí, kde odbočíte vlevo a u dětského hřiště na vás bude čekat kontrola. Po cyklostezce pokračujte dále, až dojdete k železničnímu přejezdu. Zde se vydejte po červené turistické značce vpravo, která vede až do Brandýsa n.O.

Pro účely turistických pochodů Podorlické putování a Hledání Stromoucha sestavil L.Kubišta



Trasa 30 km: Ústí n.O. – Kerhartice (Č) – Říčky (Č) - Klopoty (M) – U Luhu (cyklo 4054)
Brandýs n.O. (Č) – Sudislav (M) - Hrádek(M) – Retůvka (M) – Ústí n.O. (M)



U Luhu: v hájovně žila rodina Dolečková, jež se zapojila během 2.svět.války do odboje. V r. 1943 byli všichni zatčeni, osvobozeni se dočkaly jen matka s dcerou. (Otec byl odsouzen k trestu smrti, syn zemřel v táboře pro mladistvé).


Brandýs n.O.: městečko s lázeňskou tradicí. Nad městem stojí zříceniny hradu z 13. století, na kterém působí Sdružení pro záchranu hradu Brandýs nad Orlicí. Ve městě pobýval J.A.Komenský, u jeho pomníku bylo r. 2009 zprovozněno bludiště upomínající na jeho práci Labyrint světa a ráj srdce.

Oucmanice: ves prvně připomínaná v roce 1292. V obci jsou zachovalé selské stavení, jedním z nich je i ekologické vzdělávací centrum Pardubického kraje Paleta.

Choceň: První zmínka je z r. 1227. Rozkvět města je spojen v 18. století s rodem Kinských. Zámek z pol. 16.stol získává současnou podobu v r. 1829. Koncem 19. stol. nastává rozvoj průmyslu ve spojitosti s železnicí, kdy se Choceň stala dopravní křižovatkou. Přírodní památka Peliny je tvořena skalními útvary nad řekou Orlicí.

Klopoty: rekreační osada, součást obce Orlické Podhůří. Původně empírová kaple Panny Marie Pomocné z r. 1812 byla postavena nad studánkou, která byla považována za léčivou.

Hrádek: obec pojmenována podle zaniklého hrádku, který stával poblíž vodárny u modré turistické značky. Písemné prameny chybí, existovat mohl snad ve 14. stol. V 16.století je připomínán mlýn (snad i ves) Pustý Hrádek. Dnešní obec začala být budována od konce 17. století.



40 km

Kontroly:

Klopoty rozc. (15, 23, 30, 40 km):
8.30-12 hod

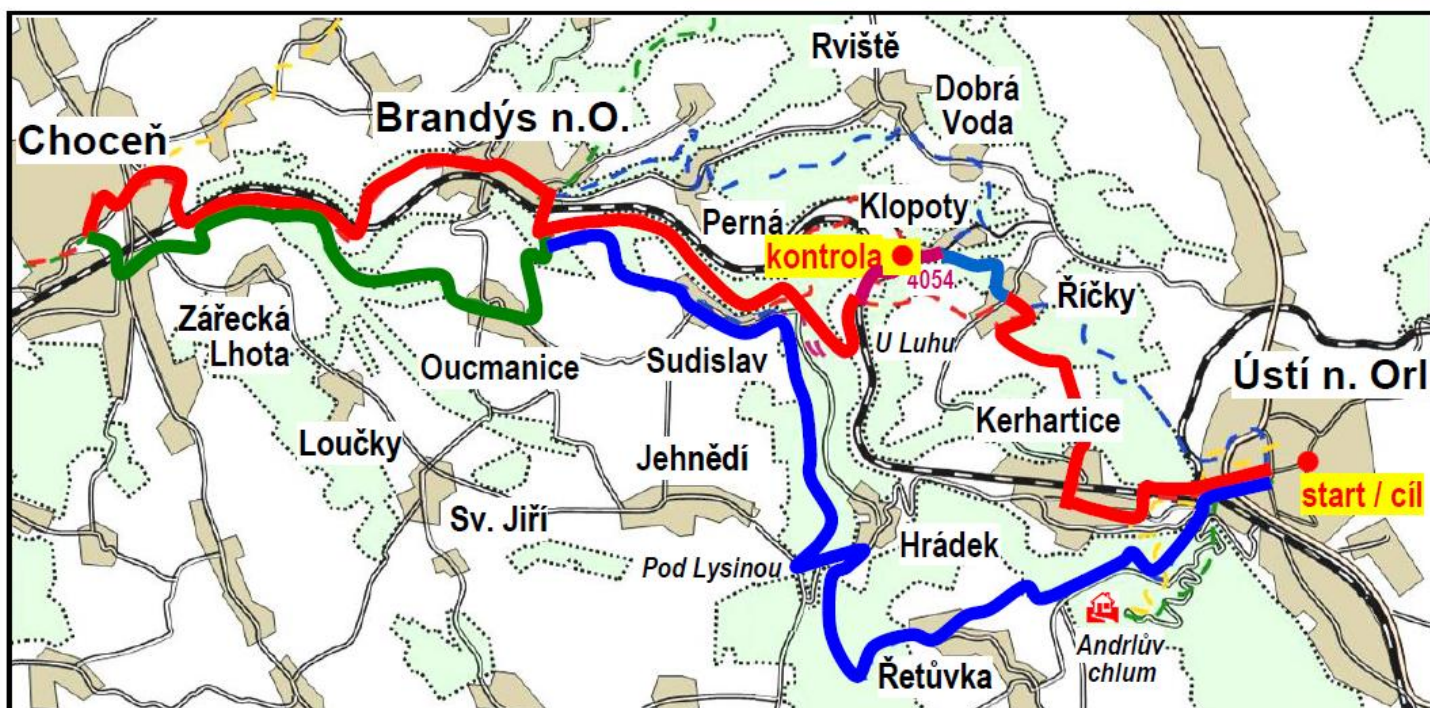
Popis části trasy, jež vede po cyklostezce:

Z obce Říčky sestoupíte po modré značce do osady Klopoty k turistickému rozcestníku „Klopoty – mlýn“ Turistická značka odbočuje vpravo, vy se ale vydejte po asfaltové cestě vlevo. Po 400 m dojdete k rozcestí, kde odbočíte vlevo a u dětského hřiště na vás bude čekat kontrola. Po cyklostezce pokračujte dále, až dojdete k železničnímu přejezdu. Zde se vydejte po červené turistické značce vpravo, která vede až do Brandýsa n.O.

Zajímavá místa na trase:

Říčky: obec samostatná do r. 1960, poté spojena s Rvištěm a později začleněná do obce Orlické Podhůří. V obci působil na přelomu 19 a 20 stol. učitel V.Z.Hackenschmied, který mj. sbíral pověsti z okolí a také založil muzeum v Ústí nad Orlicí.

Pro účely turistických pochodů Podorlické putování a Hledání Stromoucha sestavil L.Kubišta



Trasa 40 km:

Ústí n.O. – Kerhartice (Č) – Říčky (Č) - Klopoty (M, cyklo 4054)
Brandýs n.O. (Č) – Choceň (Č) - Oucmanice (Z) – Brandýs n.O. (Z)
Sudislav (M) - Hrádek(M) – Řetůvka (M) – Ústí n.O. (M)

