



KČT, odbor Třebíč

Vás zve na **48. ročník** turistického pochodu

26. 10. 2024

“PODZIMNÍM HORÁCKEM”

Pochod je zařazen do projektu **Dvoustovka a deset pochodů IVV**.

Start a cíl: od 6⁰⁰ do 18⁰⁰ hodin v Třebíči, v klubovně KČT u Babáku (Cyrilova 74) - od nádraží ČD nebo hlavní pošty Vás zavedou oranžové šipky s bílým lemem.


Pořadatelé budou k dispozici v klubovně dle zájmu již v pátek 25.10.2024

Startovné: dospělí 30,- Kč, děti 15,- Kč (= občerstvení v cíli).


Ubytování: ve svém spacáku v klubovně KČT u Babáku, Cyrilova 74 nebo na lůžku (viz <https://www.visittrebic.eu/ubytovani-v-trebic>).


Pěší trasy s cílem v Třebíči:

13 km ( 234 m): Dubiny – **Budíkovice** – Kopaniny – Pocoucov – Třebíč

16 km ( 255 m): Dubiny – **Budíkovice** – Kopaniny – Pocoucov – Ptáčov – Třebíč

21 km ( 312 m): Dubiny – **Budíkovice** – Kopaniny – Trnava – Ptáčov – Třebíč


33 km ( 545 m): Dubiny – Jelení hlava – **Rudíkov** – Nárameč – Trnava – Třebíč

54 km ( 942 m): Dubiny – Jelení hlava – Zátíší – Nárameč – Pod Kopaninami – **Rudíkov** – Nárameč – Trnava – Ptáčov – Třebíč

Pěší trasy s cílem v Rudíkově:

14 km ( 215 m): Ptáčov – Nárameč – **Rudíkov**

18 km ( 406 m): Dubiny – Jelení hlava – **Rudíkov**

40 km ( 849 m): Dubiny – Jelení hlava – Zátíší – Nárameč – **Rudíkov**

Návrat z Rudíkova bus v 14.16, vlak v 15.34

Pěší trasy s cílem v Budíkovících:

6 km ( 150 m): Dubiny – **Budíkovice**

Návrat z Budíovic MHD bus č. 31 v 11.52

Navíc: Lze splnit Třebíčský městský okruh IVV v délce asi 10 km

Cyklotrasy: Naplánujte si sami a zastavte se na kontrolních bodech s občerstvením: **Budíkovice a Rudíkov.**

Občerstvení: v Budíkovících (hospoda U Lenina), v Rudíkově (hospoda U kostela) a v cíli

Odměny: pamětní list a razítka IVV

Organizační pokyny: pochod se koná za každého počasí, část tras vede po vlastním značení.

Info: L. Tomáš, Okružní 892, 674 01 Třebíč, tel.: 776 143 134, LadislavTomas@seznam.cz



xxxxxx vlastní značení
 ----- zelená
 modrá
 ----- žlutá
 cyklo

54 km
40 km

33 km
18 km

cít: 14 km
 18 km
 40 km

33, 54 km
 18, 40 km

13, 16, 21 km

33
54

14

16, 21 km

21

21
33
54

13 km

16 km

16, 21, 33, 54

14 km

NÁRA MĚC