

Popis turistických tras

Trasa 8,5 km pěší (stoupání 192 m, klesání 192 m)

START: Hospoda na hřišti, Rybník 771; (Ž) Velké Opatovice, nám. 1,0 km; (Č) Skalní reliéfy 2,7 km; (Č) Opatovické hradisko odb. 2,8 km; (Č, NS Hanýsek) Rýbrcoulovo srdce 3,1 km; (NS Hanýsek) Velká Roudka 4,5 km; (Č) Velká Roudka fotbalové hřiště 4,9 km; (Č) Velká Roudka 5,5 km; (vl. značení) Velké Opatovice, nám. 7,5 km; (Ž) **CÍL:** Hospoda na hřišti, Rybník 771, 8,5 km

Trasa 11 km pěší (stoupání 203 m, klesání 203 m)

START: Hospoda na hřišti, Rybník 771; (Ž) Velké Opatovice, nám. 1,0 km; (Č, NS Hanýsek) Borotín 4,4 km; (NS Hanýsek, Č) Velká Roudka fotbalové hřiště 7,3 km; (Č) Velká Roudka 7,6 km; (vl. značení) Velké Opatovice, nám. 10,0 km; (Ž) **CÍL:** Hospoda na hřišti, Rybník 771, 11,0 km

Trasa 17 km pěší (stoupání 319 m, klesání 319 m)

START: Hospoda na hřišti, Rybník 771; (Ž) Velké Opatovice, nám. 1,0 km; (Č, NS Hanýsek) Borotín 4,4 km; (NS Hanýsek, vl. značení) Vanovice 7,9 km; (cyklo 5147) Drválovice 8,7 km; (vl. značení, Č) Velká Roudka fotbalové hřiště 13,4 km; (Č) Velká Roudka 13,7 km; (vl. značení) Velké Opatovice, nám. 16,0 km; **CÍL:** Hospoda na hřišti, Rybník 771, 17,0 km

Trasa 29,3 km pěší (stoupání 464 m, klesání 464 m)

START: Hospoda na hřišti, Rybník 771; (Ž) Branisko – rozc. 5,1 km; (M) Úsobrno – ZD 6,2 km; (M) Pod Sedličnou 8,8 km; (M) Boudy 11,5 km; (M, Ž) Pohora – bus 12,3 km; (Ž) Šebetov – bus 16,0 km; (silnice) Vanovice 19,0 km; (cyklo 5223, 5147) Drválovice 21,0 km; (vl. značení, Č) Velká Roudka fotbalové hřiště 25,7 km; (Č) Velká Roudka 25,9 km; (vl. značení) Velké Opatovice, nám. 28,3 km; **CÍL:** Hospoda na hřišti, Rybník 771, 29,3 km

Trasa 36,7 km pěší (stoupání 680 m, klesání 680 m)

START: Hospoda na hřišti, Rybník 771; (Ž) Velké Opatovice nám, 1,0 km; (Č) Smolná – přehrada 3,3 km; (Č) Červený kopec 4,1 km; (Č) Na Dálnici 5,7 km; (Č) Jevíčko – nám, bus. 6,9 km; (Č) Jevíčko – žst. 8,3 km; (Č) Jaroměřice – bus. 10,0 km; (M) Kalvárie 10,6 km; (M) Branisko – rozc. 12,5 km; (M) Úsobrno – ZD 13,7 km; (M) Pod Sedličnou 16,3 km; (M) Boudy 18,9 km; (M, Ž) Pohora – bus 19,8 km; (Ž) Šebetov – bus 23,5 km; (silnice) Vanovice 26,5 km; (cyklo 5223, 5147) Drválovice 28,5 km; (vl. značení, Č) Velká Roudka fotbalové hřiště 33,2 km; (Č) Velká Roudka 33,4 km; (vl. značení) Velké Opatovice, nám. 35,7 km; **CÍL:** Hospoda na hřišti, Rybník 771, 36,7 km

Trasa 47,9 km pěší (stoupání 869 m, klesání 869 m)

START: Hospoda na hřišti, Rybník 771; (Ž) Velké Opatovice nám, 1,0 km; (Č) Smolná – přehrada 3,3 km; (Č) Červený kopec 4,1 km; (Č) Na Dálnici 5,7 km; (Č) Jevíčko – nám, bus. 6,9 km; (Z) Pod Hušákem 12,1 km; (M) Chornice 15,5 km; (cyklo 505) Biskupice 18,6 km; (cyklo 505) Jaroměřice – bus. 21,1 km; (M) Kalvárie 21,7 km; (M) Branisko – rozc. 23,6 km; (M) Úsobrno – ZD 24,8 km; (M) Pod Sedličnou 27,4 km; (M) Boudy 30,0 km; (M, Ž) Pohora – bus 30,9 km; (Ž) Šebetov – bus 34,6 km; (silnice) Vanovice 37,6 km; (cyklo 5223, 5147) Drválovice 39,6 km; (vl. značení, Č) Velká Roudka fotbalové hřiště 44,3 km; (Č) Velká Roudka 44,5 km; (vl. značení) Velké Opatovice, nám. 46,9 km; **CÍL:** Hospoda na hřišti, Rybník 771, 47,9 km

Trasa 53,1 km pěší (stoupání 973 m, klesání 973 m)

START: Hospoda na hřišti, Rybník 771; (Ž) Velké Opatovice nám, 1,0 km; (Č) Smolná – přehrada 3,3 km; (Č) Červený kopec 4,1 km; (Č) Na Dálnici 5,7 km; (Č) Jevíčko – nám, bus. 6,9 km; (Z) Pod Hušákem 12,1 km; (M) Chornice 15,5 km; (cyklo 505) Biskupice 18,6 km; (cyklo 505) Jaroměřice – bus. 21,1 km; (Č, M) Biskupický potok – rozc.22,2 km; (Č) Pod Proklestem 24,5 km; (Č) Šubířov 28,1 km; (Ž) Durana – odb. 30,5 km; (Ž) Úsobrno – bus. 32,8 km; (Ž) Boudy 35,2 km (M, Ž) Pohora – bus 36,1 km; (Ž) Šebetov – bus 39,8 km; (silnice) Vanovice 42,8 km; (cyklo 5223, 5147) Drválovice 44,8 km; (vl. značení, Č) Velká Roudka fotbalové hřiště 49,5 km; (Č) Velká Roudka 49,7 km; (vl. značení) Velké Opatovice, nám. 52,1 km; **CÍL:** Hospoda na hřišti, Rybník 771, 53,1 km

(Č) – Červená TZ; (M) – Modrá TZ; (Z) – Zelená TZ; (Ž) – Žlutá TZ; (vl. značení) – Vlastní značení u cyklotras je uvedeno číslo cyklotrasy

KČT ODBOR VELKÉ OPATOVICE

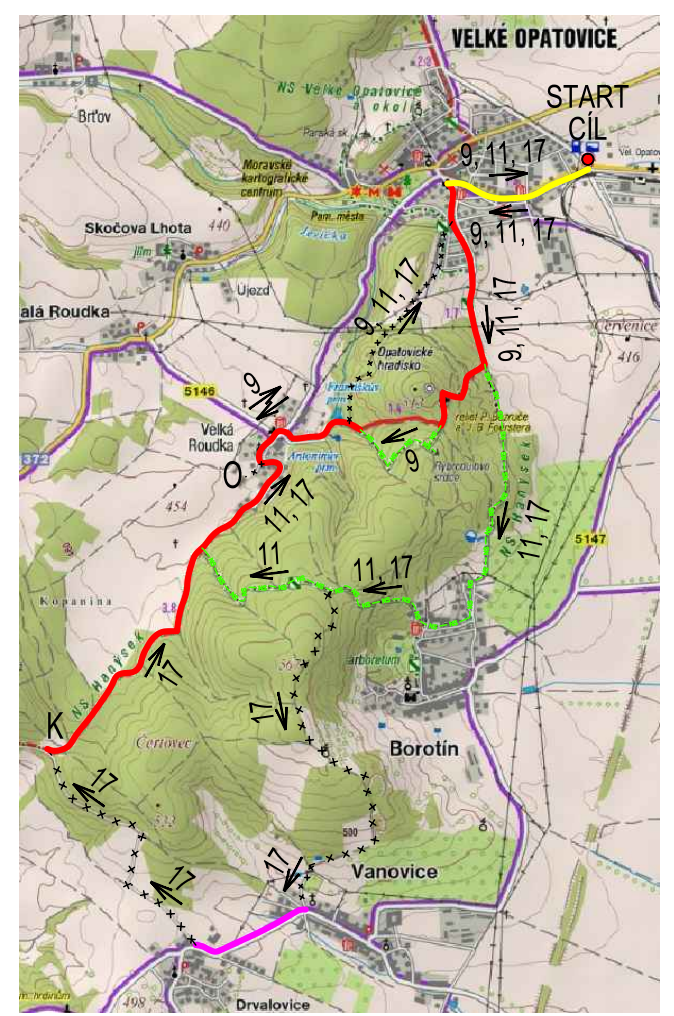
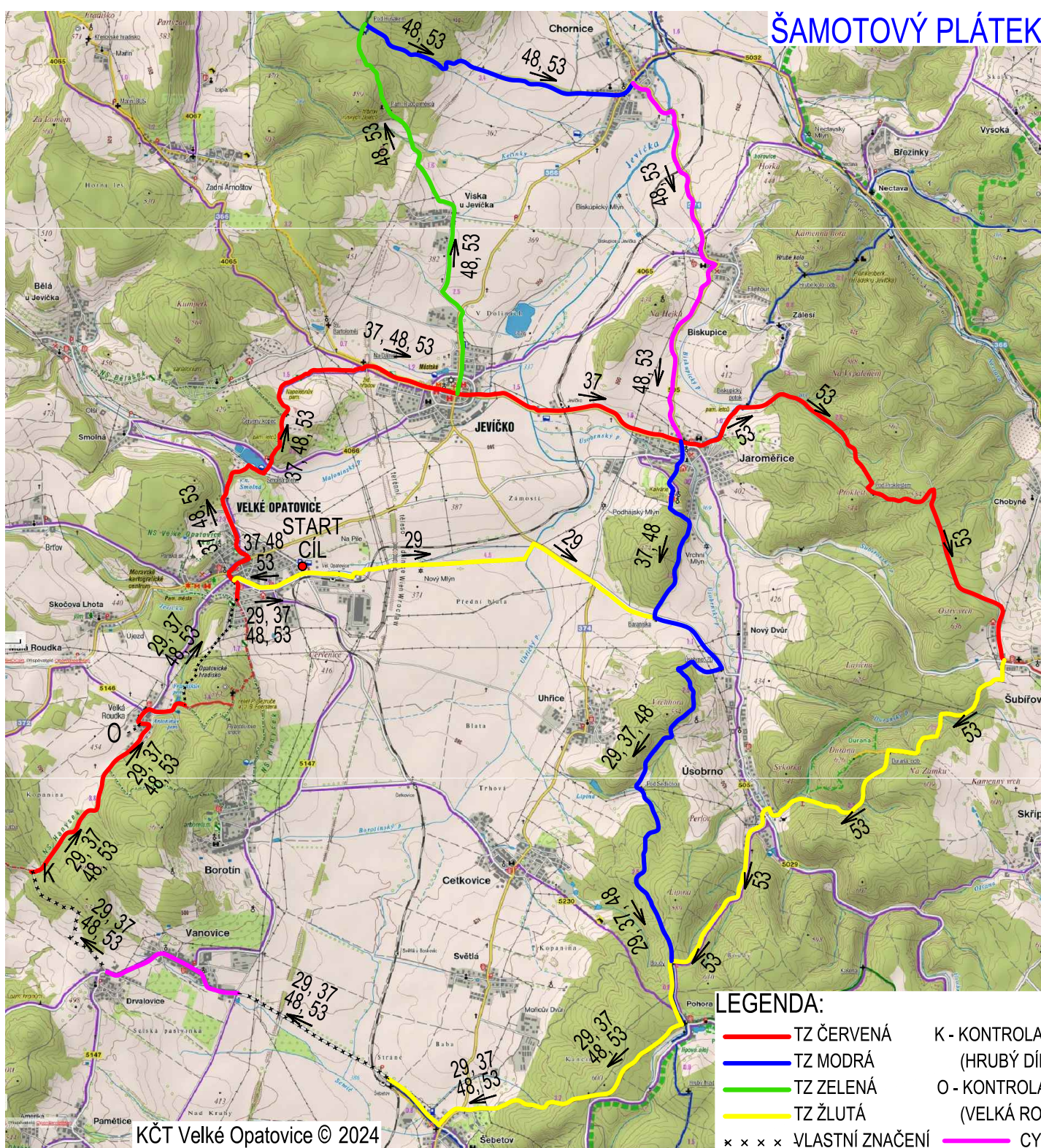


Putování za šamotovým plátkem




PROPOZICE

ŠAMOTOVÝ PLÁTEK



TRASY POCHODU - mapy.cz (QR kód)



53km 48km 37km 29km



17km 11km 9km

LEGENDA:

- TZ ČERVENÁ
- TZ MODRÁ
- TZ ZELENÁ
- TZ ŽLUTÁ
- × × × × VLASTNÍ ZNAČENÍ
- CYKLOTRASA
- K - KONTROLA, OBČERSTVENÍ (HRUBÝ DÍL)
- O - KONTROLA, OBČERSTVENÍ (VELKÁ ROUDKA - HRŠTĚ)