



Klub českých turistů, odbor Zlín,
zve na 31. ročník dálkového pochodu

ZLÍNSKÁ nejen 50

v sobotu 7. září 2019

START Zlín, Jižní Svahy, konečná MHD č. 6, 7, 8 – od 6:00 do 9:30 hod. pro všechny trasy




CÍL zahrádka pivnice U Máců do 17:00 hod. (pro trasu 50 km maximálně do 18:00 hod.)

Trasa 50 km

Jižní Svahy, Kocanda, konečná MHD  Pod Rozhlednou – Dolnoveská přehrada – Fryšták, nám. – Horní Ves – Pod Ondřejovskem /K1/ – U dubu, rozc. – Hrubá Malíková – Pod Javorčím – Rusava, kino, bus  Grapy, vyhl. /K2/ – Bukovina, rozc.  Pod Valy  Hostýn, bus  bazilika  Hostýn, rozhledna /K3/ (735 m) – zpět na Bukovinu  – Skalný  Klapinov – Holý vrch, rozc. /K4/  CM stezka – BZ ZL 004 – Pod Oklukem  Cesta part. brig. J. Ž. – stud. Marchalena – Nad Ráztokou – Lukovské polesí  U Obrázku, altán /K5/ – stud. U Tůkalky – NS Lukov – Hájenska pod Růžovou, stud. – Lukov, DD  CM stezka – Lešná ZOO, rozc. /K6/ – Štípa kostel – Pod Štákovým vrškem, CM stezka – Pod Burešovem /K7/  CT 5067 – Fügnerovo nábř. – U Máců = cíl (49,6 km, +1200 m, -1322 m)

Kontroly: K1, K2, K3, K4, K5, K6, K7

Trasa 33 km

Jižní Svahy, Kocanda, konečná MHD – stejně jako trasa 50 km až pod Ondřejovsko /K1/  Lukovské polesí – Nad Ráztokou – stud. Marchalena – Pod Oklukem /K8/ – CM stezka, Cesta part. brig. J. Ž. – Pod Kuželkem  CM stezka – stud. U Ščůrovej – potok Kameňák – Na Písečném /K9/  Lukov, hrad – Břek na Ovčíně – Hradská – Lukov DD – dál jako trasa 50 km – cíl U Máců (33,3 km, +660 m, -781 m)

Kontroly: K1, K8, K9, K6, K7

Trasa 25 km

Jižní Svahy, Kocanda, konečná MHD – stejně jako trasa 50 km až do Fryštáku, nám. – pak po Andráškově NS do ul. Na Hrádku – Holešovská – po Andr. NS k CT 5036 a po NS sejít k rybníku, zde přejít na východní větev NS – projít Vítovou – za posledními domy na levé straně opustit NS a jít kolem zahrádek doprava až k NS Lukov – po 400 m vpravo k rybníku Bezedník – od Hájanky pod Růžovou stejně jako trasa 50 km – cíl U Máců (24,9 km, +410 m, -535 m)



Kontroly: K10, K11, K6, K7

Trasa 15 km

Jižní Svahy, Kocanda, konečná MHD – stejně jako trasa 50 km až do Fryštáku, ul. Potoky – pak do Štípské – následně po CT 5036 k rozc. u ZOO Lešná /K6/ – dál po CT 5067 přes lázně Kostelec – Horákův mlýn – Vršava – podél Januštice – Fügnerovo nábř. – U Máců = cíl (15,1 km, +106 m, -229 m)

Kontroly: K12, K6, K13

Trasa 8 km

Jižní Svahy, Kocanda, konečná MHD  Pod Rozhlednou /K14/  po 1,5 km na trojúhelníkovém rozcestí vlevo k přístřešku U Osílka – po 400 m opustit lesní cestu na pěšinu doleva a k jihu na Vyhlídku (+540 m) u Uriášova kamene (378 m n.m.) – na kraji lesa další vyhlídkové místo, okrajem lesa vlevo do ul. Pod Horkou – klesat ke kapličce – Pasecká ul. – na křižovatce u výškové ubytovny č.p. 4885 vlevo do ul. Kříby – Středová – Okružní – koupaliště Panorama – do ul. Pod Stráněmi – Smetanova – Tyršovo nábř. – U Máců = cíl (8,4 km, +153 m, -278 m)

Kontroly: K14, K15

KONTROLNÍ BODY

K1 Pod Ondřejovskem – opis t.o.

K2 Grapy, vyhlídka – opis t.o.

K3 Hostýn, rozhledna – opis t.o., razítko

K4 Holý vrch, rozc. – opis t.o.

K5 U Obrázku, altán – číslo bodu záchrany

K6 ZOO Lešná, rozc. – opis t.o., razítko

K7 Pod Burešovem – opis t.o.

K8 Pod Oklukem – opis t.o.

K9 Na Písečném – opis t.o.

K10 Fryšták, nám. – opis z t.o. – kolik km je na Zl. Paseky - koliba

K11 Horní Ves, rozc. – opis t.o.

K12 Fryšták, Dolní Ves – název hospody

K13 Januštice – název restaurace

K14 Pod Rozhlednou – opis t.o.

K15 kaplička pod Ostrou horkou – opis t.o.