




1. <b>Název zajištěné cesty</b>	<b>Bürgeralm Klettersteig</b>
2. <b>Stát, pohoří, Skalní oblast</b>	Rakousko , <u>Steiermark</u> , <u>Hochschwab-Gruppe</u>
3. <b>Čas a převýšení</b>	Nástup 10 min, 20 m převýšení. Klettersteig 1 1/4h , 140 m převýšení Návrat 10 min
4. <b>Obtížnost zajištěné cesty</b>	D, je možnost varianty F
5. <b>Východisko</b>	Aflenz Kurort., Bürgeralm
6. <b>Možnosti příjezdu</b>	Příjezd autem: Po dálnici A2 z Vídně na jih, pokračujeme po S6 vpravo k exit 73, kde odbočíme na Kapfenberg. Projedeme městem a pokračujeme k severu po silnici B20 na Aflenz Kurort.. Zde buď sedačkovou lanovkou na Bürgeralm, nebo po úzké prašné silničce s mýtem (7E v r. 2023) na parkoviště Bürgeralm
7. <b>Popis zajištěné cesty – charakteristika, aktuální údaje, vlastní dojmy, poznatky o frekventovanosti</b>	<p>Od parkoviště po pro veřejnost uzavřené silničce dále, stáčíme se vpravo a přes planinu s hotely k jihu. U konce vlevo, výše, sedačková lanovka z Aflenz Kurort. Odtud asi 50 m na hranu planiny a po značené cestě dolů. Asi po 20 m cesta k nástupu odbočuje vlevo a sestupuje k počátku cesty.</p> <p>Většina cesty je autory uváděna jako B/C, výstup a traverz v Aréně jako D. V Aréně existuje také varianta F, která má být jedna z nejtěžších na světě. Výškový rozdíl je asi 10-15 m, namáhavá, nebezpečná, v F pasáži jištění daleko od sebe, doporučuje se horní jištění.</p>
	
<p><i>Pohled na cestu F</i></p>	

Vlastní cesta začíná průchodem přes dvě menší skalky. První je Einstiegsturm B, sestup B/C



*Nástup*



*sestup s první skalky B/C*

Druhá skalka Lärchenturm je snazší – A a B.



Třetí skalka Dachlquerung je delší. Opět jde o traverz, obtížnost A,B i C.



*Skalka Dachquerung*

*Dobelfelsen*

*Dobelfelsen*

Za první i třetí skalkou je možný nouzový východ z cesty vlevo. Následuje skalka Dobelfelsen B, B/C. Za ní následuje dvoulanový most obtížnost B. Za mostem je možno odbočit vlevo B,B/C – poslední nouzový východ z cesty.

Následuje nejtěžší část cesty - Arena. Nejprve snadněji B,B/C,C. Zde odbočuje

vpravo varianta F. Základní cesta pak strmě vzhůru D a vzdušný traverz C a D.




*Arena- výstup*

Následuje snazší sestup k mostu Nepal Brücke. Mostovka viz obrázek.



Za mostem je již pokračování snazší – B a C. To nás dovede pod závěrečnou stěnkou Gipfelwand. V nouzi lze skalku obejít zleva – A. Vlastní stěnka je C/D a vyúsťuje na dřevěnou vyhlídkovou plošinu.



*Gipfelwand*

Od vyhlídkové terasy kousek vzhůru ke kříži a za ním sestup dolů lesem k horní stanici lanovky.

Od lanovky k severu a pak vlevo po přístupové cestě k parkovišti

**8.  
Občerstvení,  
ubytování**

Aflenz Kurort,  
Bürgeralm – několik možností v závislosti na sezoně

**9.  
Mapy**

KompassWK 212 Hochschwab

**10.  
Odkazy**

<https://www.bergsteigen.com/touren/klettersteig/buergeralm-klettersteig-mit-arenavariante/>  
<http://www.orionsoft.cz/ferrata/route.asp?id=459>  
video:  
<https://youtu.be/azhe1B0wtEs>

**11.  
Zpracovatel,  
datum absolvování  
zajištěné cesty**

Ing. Ladislav Beneš, vůdce VHT. Absolvováno 18.6.2023. Kontakt: ladaobns@gmail.com