




<b>1.</b> <b>Název zajištěné cesty</b>	<b>Edelweisssteig - Nauders</b>
<b>2.</b> <b>Stát, pohoří, Skalní oblast</b>	<b>Rakousko , Tiroly, Ötztalské Alpy</b>
<b>3.</b> <b>Čas a převýšení</b>	Nástup 2,5 h, 860 m převýšení. Klettersteig 20 min, 140 m převýšení Návrat 2:10 h
<b>4.</b> <b>Obtížnost zajištěné cesty</b>	A
<b>5.</b> <b>Východisko</b>	Nauders
<b>6.</b> <b>Možnosti příjezdu</b>	Příjezd autem: Po dálnici A12 po exit 144 a zde vlevo do Landecker Tunnel. Alternativně údolím po silnici č B171 do Landecku a zde vlevo po silnici L76. Dále pokračujeme údolím po cestě B180 až do Neuders. Zde velké parkoviště u lanovky Bergkastelbahn. Výhodnější by bylo zaparkovat přímo v Neuders, ale to je velmi problematické.
<b>7.</b> <b>Popis zajištěné cesty – charakteristika, aktuální údaje, vlastní dojmy, poznatky o frekventovanosti</b>	<p>Od parkoviště po cyklotrase po ulici Nauders Alte strasse od horní hrany budovy lanovky pěšky do Nauders. Jakmile cesta začne klesat odbočíme vpravo mírně vzhůru, cesta se stáčí vpravo a v levé zatáčce odbočíme na mírně stoupající cestu s dřevěným zábradlím. Stoupáme za kostel, kde je počátek značené cesty. V mapě je cesta značena zeleně, v terénu vyznačena není. Stoupáme táhle po asfaltové silničce k hotelu Parditsch. Za hotelem se dáme vlevo a dále stoupáme lesní cestou po okraji pastvin. Ve výšce asi 1770 m značená cesta odbočuje vlevo. (Sem asi 1 h z obce)</p>  <p>Kousek cesta klesá a pak opět mírně stoupá podél potoka. Nakonec dva potoky překonává a začíná opět stoupat. Lesem stoupáme až k pastvinám ve výšce 1970m... Zde několik dřevěných budov – asi by se zde dalo i schovat před deštěm.</p> <p>Pokračujeme ve stoupaní po loukách. Cesta se stáčí vpravo a dále stoupá až k vrcholku Bazahlkopf 2160m.</p> 

Zde vlevo retranslační stanice, vpravo již vidíme cíl. Pokračujeme kousek dolů a ze sedélka vede vzhůru cesta zajištěná několika metry lana.



Dále pokračuje stoupaní pod vlastní vrchol Fluchwandu. Zde se cesta rozděluje. Náš Edelwaiss Steig odbočuje vlevo. Stoupáme travou, o něco výše je již pěšina v trávě jištěná lanem.



*Dolní část*



*Střední část*



Zajištění lanem vede okolo skály, opět travnatou pěšinkou a podél další skály. Zde prudce vpravo vzhůru po hustém kramlovém žebříku.



*Kramlový žebřík*



*Poslední metry*

Nakonec skalnatým hřebínkem k tabuli u konce zajištěné cesty a dále pěšinou k rozcestníku.

Od rozcestníku je to již jen pár metrů na vrchol.

Návrat je možný stejnou cestou, nebo se u horního rozcestníku dáme vlevo – značeno jako Bazahlerkopf a Lavaunalm . Sestup vede trávou, v jednom místě asi 50 m jištěno lanem na přidržení A a dále pěšinou k dolnímu rozcestníku. Odtud dále po výstupové trase.

Jinou alternativou by mohlo být pokračovat s Fluchtwandu dále hřebenem k SV po cestě č. 15, tou obloukem sestoupit do údolí až k Laubanalalm a odtud sestupovat po cestě č. 14 zpět k hotelu Parditsch.

Edelweisssteig je někde uváděn jako klettersteig, ale je to cesta obtížnosti A, kde jistící lano slouží spíše na přidržení a tak celá cesta má spíše charakter Zajištěné cesty než klettersteigu.

Za mokra nebezpečné- strmá tráva

**8.  
Občerstvení,  
ubytování**

Občerstvení či ubytování je možné v Nauders a po cestě v hotelu Parditsch

**9.  
Mapy**

Kompass WK 42 Sammaugruppe

<b>10. Odkazy</b>	<a href="https://www.bergsteigen.com/touren/klettersteig/edelweisssteig-nauders/">https://www.bergsteigen.com/touren/klettersteig/edelweisssteig-nauders/</a> <a href="http://www.orionsoft.cz/ferrata/route.asp?id=473">http://www.orionsoft.cz/ferrata/route.asp?id=473</a>
<b>11. Zpracovatel, datum absolvování zajištěné cesty</b>	Ing. Ladislav Beneš, vůdce VHT. Absolvováno 19.8.2023. Kontakt: ladaobns@gmail.com