




1. Název zajištěné cesty	Endorphine Klettersteig
2. Stát, pohoří, Skalní oblast	Rakousko, Tiroly, <small>Gailtaler Alpen / Lienzer Dolomiten</small>
3. Čas a převýšení	Nástup 10 min , 70 m převýšení Klettersteig 60 min., 140 m převýšení Návrat 45 min
4. Obtížnost zajištěné cesty	C/D
5. Východisko	Leisach
6. Možnosti příjezdu	Příjezd autem: Po silnici B108 nebo B100 do Lienz . Odtud po silnici B100 k jihu směr Leisach-Gries. U výjezdu z obce za podjezdem železniční trati odbočíme vlevo k areálu Jausenstation Galitzenklamm.
7. Popis zajištěné cesty – charakteristika, aktuální údaje, vlastní dojmy, poznatky o frekvencovanosti	<p>Do areálu se platí vstupné. V r. 2021 činí jednorázové denní vstupné 6E. Nástup: Od pokladny cestou vedoucí údolím k vyhlídce.Podle šipky odbočíme k nástupu. Projdeme kolem ukončení Übungsklettersteigu, vpravo projdeme zábranou proti padajícím skalám a vlevo asi 30 m k nástupu.</p> <p>Tento klettersteig označují autoři jako C,, úsek B/C nad žebříkem u autorů je v bergsteigen.com jako C/D.</p> <p>Nástup B/C, následuje traverz vlevo B, plotnovité C.</p>
	
	
<i>Nástup</i>	<i>nad nástupem-pohled zpět</i>
	
<i>traverz nad nástupem</i>	

Dále vpravo vzhůru k odpočinkovému místu. Odtud plotny A/B a C na tření, ukončeno strmým výšvihem s lehkým převisem C. Odtud snadno vpravo k žebříku. Je třeba najít optimální stupy a chyty.



traverz B/C nad nástupem – pohled zpět



Nad žebříkem snadno B pod nejtěžší místo – strmé C/D. Pod ním možný nouzový ústup vlevo.



Pohled od výlezu s žebříku



C/D

Nad ním pak B/C a C, nutno hledat správné stupy. Následuje krátký můstek vpravo a již snadněji A/B snazším terénem ke konci cesty.



Sestup: Cesta vede poměrně strmě dolů. Je v téměř celé délce zajištěna lanem, většinou strmé A, dole ve skalkách a suti B, níže A/B se suti..
Od konce cesty sestoupíme několik metrů na stezku procházející údolím k vyhlídce a tou se můžeme vrátit dolů ke vchodu.

8.
Občerstvení,
ubytování

Občerstvení i ubytování Lienz, Leisach, občerstvení Galitzenklamm

9. Mapy	Kompass WK 47 Lienzer Dolomiten
10. Odkazy	https://www.bergsteigen.com/touren/klettersteig/endorphine-klettersteig/ http://www.orionsoft.cz/ferrata/route.asp?=431 https://youtu.be/NcFn7Q-A9bQ
11. Zpracovatel, datum absolvování zajištěné cesty	Ing. Ladislav Beneš, vůdce VHT. Absolvováno 27.9.2021. Kontakt: ladaobns@gmail.com