




1. Název zajištěné cesty	Galitzenklamm Klettersteig
2. Stát, pohoří, Skalní oblast	Rakousko, Tiroly, <small>Gailtaler Alpen / Lienzer Dolomiten</small>
3. Čas a převýšení	Nástup 5 min Klettersteig 30 min., 60 m převýšení Návrat 10 min
4. Obtížnost zajištěné cesty	C/D
5. Východisko	Leisach
6. Možnosti příjezdu	Příjezd autem: Po silnici B108 nebo B100 do Lienz . Odtud po silnici B100 k jihu směr Leisach-Gries. U výjezdu z obce za podjezdem železniční trati odbočíme vlevo k areálu Jausenstation Galitzenklamm.
7. Popis zajištěné cesty – charakteristika, aktuální údaje, vlastní dojmy, poznatky o frekventovanosti	<p>Do areálu se platí vstupné. V r. 2021 činí jednorázové denní vstupné 6E. Nástup: Od pokladny cestou vedoucí podél potoka. Mineme nástup na Dopamin Klettersteig a pokračujeme až na samý konec cesty. Zde začíná klettersteig.</p> <p>Tento klettersteig označují autoři jako C, úsek C nad nouzovým východem u autorů je v bergsteigen.com jako C/D.</p> <p>Už počáteční B je pěkně ohlazené, jak oblázky. Pak B/C za hranu a traverz k počátku lanového mostu. Dost na tření. Lanový most , vzhůru B a traverz A/B.</p> <div style="display: flex; justify-content: space-around;"> <div data-bbox="347 1099 743 1339">  </div> <div data-bbox="785 1064 1461 1491">  </div> </div> <p style="text-align: center;"><i>Nástup</i> <i>traverz za nástupem a most</i></p> <div data-bbox="352 1554 1117 2033">  </div> <p style="text-align: center;"><i>traverz pod stěnkou C</i></p>

Pak strmý stupeň C kramle, ale nutí
i k užití přírodních stupů,.



Nad místem C

stěnka C - pohled shora

Nouzová odbočka a „vrcholová kniha“ Nad odbočkou je C/D jako nejtěžší místo. Kramle hodně daleko o sebe, výše exponované B/C, zde i přepínka bez stupačky,



nejtěžší místo



nad místem C/D

Cesta podchází vyhlídkovou terasou na lanový most a tím na druhý břeh.



*Pod vyhlídkovou terasou * pohled zpět*



pod vyhlídkovou terasou



horní lanový most

Zde cesta končí – navazuje klettersteig Adrenalin obtížnost E.
Od konce sestoupíme na dřevěnou vyhlídkovou terasu a odtud dřevěným schodištěm zpět ke vchodu.

**8.
Občerstvení,
ubytování**

Občerstvení i ubytování Lienz, Leisach, občerstvení Galitzenklamm

**9.
Mapy**

Kompass WK 47 Lienzer Dolomiten

**10.
Odkazy**

<https://www.bergsteigen.com/touren/klettersteig/galitzenklamm-klettersteig/>

<http://www.orionsoft.cz/ferrata/route.asp?=432>

https://youtu.be/_TI0QW2K5_I

**11.
Zpracovatel,
datum absolvování
zajištění
cesty**

Ing. Ladislav Beneš, vůdce VHT. Absolvováno 26.9.2021. Kontakt: ladaobns@gmail.com