





1. Název zajištěné cesty	Heidi Klettersteig
2. Stát, pohoří, Skalní oblast	Rakousko, Salzburger Schieferalpen
3. Čas a převýšení	Nástup 10 min., převýšení 50m Klettersteig vlastní Heidi 20 minut, celá cesta až nahoru 45 min., 150 m převýšení Návrat 35 minut
4. Obtížnost zajištěné cesty	C/D
5. Východisko	Ramsau
6. Možnosti příjezdu	Příjezd autem: Od Schladmingu směr Ramsau a zde vpravo k východu asi 2 km po silnici L725. Jedeme na parkoviště v sedle pod Sattelbergem.
7. Popis zajištěné cesty – charakteristika, aktuální údaje, vlastní dojmy, poznatky o frekventovanosti	<p>Na parkovišti sejdem k potoku – ke starému mlýnu. Odtud vlevo vzhůru po značkách k nástupu cesty.</p> <p>Nástup A,</p>   <p>výše C a C/D.</p> 

Následuje sestup s hřebínku do dolinky vlevo a přesun pod další skálu.



Zde stěna C/D



a za ní sestoupíme k lanovému mostu.



Přejdeme přes most a napojíme se na cestu Kalo Klettersteig.



pohled zpět na most a druhou skalku

Dále pokračujeme buď Kalo Klettersteigem C/D nebo Kala-Jugend Klettersteigem B/C vzhůru.

S vrcholu sestupujeme vpravo, po značené cestě západním směrem. Pěšinou, po napojení na silničku silničkou, mezi domy a po 50 m mezi domy cestou vpravo a dolů k potoku a podél potoka zpět k parkovišti.

8.
Občerstvení,
ubytování

Občerstvení i ubytování Ramsau

9. Mapy	Kompass WK 20 Dachstein-S dl.Salzkammergut
10. Odkazy	<p>https://www.bergsteigen.com/touren/klettersteig/heidi-steig-klettersteig/</p> <p>http://www.orionsoft.cz/ferrata/route.asp?id=419</p> <p>video https://youtu.be/fHjdokFV36k</p>
11. Zpracovatel, datum absolvování zajištěné cesty	Ing. Ladislav Beneš, vůdce VHT. Absolvováno 5.9.2021. Kontakt: ladaobns@gmail.com