



1. Název zajištěné cesty	Henne klettersteig
2. Stát, pohoří, Skalní oblast	Rakousko , Tirol, Kitzbüheler Alpen
3. Čas a převýšení	Nástup 1,5, 400 m převýšení Klettersteig 1 h , 160 m převýšení Návrat 1,5 h
4. Obtížnost zajištěné cesty	B
5. Východisko	Fieberbrunn
6. Možnosti příjezdu	Příjezd autem: Po dálnici přes hraniční přechod Kufstein. Za ním vlevo po silnici B173 a dále o silnici B178 do St. Johann in Tirol. Odtud do Fieberbrunnu. Na konci obce vpravo vzhůru k údolní stanici lanovky, kde je velké parkoviště
7. Popis zajištěné cesty – charakteristika, aktuální údaje, vlastní dojmy, poznatky o frekventovanosti	<p>Lanovkou na Larchfilzkogel vzhůru, přesedáme na horní část. Vystupujeme z lanovky a klesáme po značené cestě kousek dolů, k lavičce v sedélku, za ním. vpravo lehce klesající traverz po cestě 2 k salaši Wildalm. Pokračujeme vlevo dolů po příjezdové cestě – cesta č. 12 – a na křižovatce vpravo vzhůru po silničce – cesta č. 18. Po silničce, od jejího konce pěšinou v pastvinách vzhůru k horní stanici lanovky Reckmoos Nord II – v létě mimo provoz. U stěny budovy lanovky je k dispozici pitná voda.</p> <p>Od budovy lanovky vzhůru klečí po cestě č. 19.</p> <p>Nástup na vlastní zajištěnou část končí u rozdělení cest různé obtížnosti. Vlevo vede varianta B – Panoramasteig,</p>
	
<i>obchozí cesta B</i>	

vpravo varianty C a D. Cesta C je označena jako Da Rassig První pasáž je velmi strmá, několik vysokých stupů, spíše těžší C. Za odbočkou cesty D vpravo pokračuje cesta C žebříkem.



Začátek C+D



žebřík C

Cesta D – označená jako Da Zache - odbočuje z C vpravo traverz vpravo, lanový most, asi 2 m dolů, traverz vpravo do celkem hladké stěny. V ní po umělých stupech a na konci velmi strmě vzhůru.



Cesta D - traverz

Nad skalkou se cesty C a D spojují a pokračují dále.



Nakonec se zleva připojí i cesta B a dále pokračujeme k dalšímu rozdvojení cest.
Levá varianta má obtížnost B



cesta B




cesta B

Pravá varianta - Da Luftig - má obtížnost B/C, má více kramlí a strmější terén.



Od spojení cest dále stoupáme hřebenem vzhůru, na konci pěšinkou v úzkém hřebínku na vrchol Henne 2078 m.



Sestup: S vrcholu sestoupíme po cestě č. 6 do sedla s vrcholem Marokka a odtud vlevo, kde s napojí na cestu č. 2 a pokračujeme vpravo k jezeru Wildsee a odtud dále k Wildalm a k lanovce.

**8.
Občerstvení,
ubytování**

Stanice lanovky Streuboden

**9.
Mapy**

Kompass 30 Saalfelden Leoganger Steinberge

**10.
Odkazy**

<https://www.bergsteigen.com/touren/klettersteig/henne-klettersteig/>
<http://www.orionsoft.cz/ferrata/route.asp?id=478>

**11.
Zpracovatel,
datum absolvování
zajištěné cesty**

Ing. Ladislav Beneš, vůdce VHT. Absolvováno 12.8.2023. Kontakt: ladaobns@gmail.com