





<b>1.</b> <b>Název zajištěné cesty</b>	<b>Innsbrucker Klettersteig</b>
<b>2.</b> <b>Stát, pohoří, Skalní oblast</b>	Rakousko, Karwendel
<b>3.</b> <b>Čas a převýšení</b>	Nástup 10 minut Klettersteig 5h, 550 m převýšení Sestup 90 minut
<b>4.</b> <b>Obtížnost zajištěné cesty</b>	C/D
<b>5.</b> <b>Východisko</b>	Innsbruck
<b>6.</b> <b>Možnosti příjezdu</b>	V Innsbrucku do podzemního parkoviště v kongresovém centru. Z parkoviště je to jen asi 100 m ke stanici Hungerburgbahn. Serii lanovek Hungerburgbahn a dvou částí Nordkettenbahn až na vrcholovou stanici Hafelkar. Je vhodné si zakoupit jízdenku Klettersteigticket. Její součástí je i parkování v kongresovém centru zdarma. Parkovací lístek je třeba registrovat v pokladně lanovky.
<b>7.</b> <b>Popis zajištěné cesty – charakteristika, aktuální údaje, vlastní dojmy, poznatky o frekvencii</b>	<p>Od horní stanice lanovky je již značena cesta na klettersteig.</p> <p>Výstup na Seegrubenspitze</p> <div style="display: flex; flex-wrap: wrap;">     </div> <p>Začátek je trochu těžší – nejsou tam mezistupy, je to trochu na tření. Výše již snadnější.</p> <p>S vrcholu sestup A,B do hlubokého sedla. Zde malá nouzová chatka. Z něj výstup levým úbočím nejprve chodecky, pak vzhůru na hřeben.</p>





. Na pilíři B/C.



S vrcholu Kaminspitze opět sestup A/B a chodecký do sedla.  
Ze sedla strmě vzhůru C , výše B, lanový most,



a pak táhlé klesání A/B do dalšího sedla. Poslední metry do sedla B/C a ze sedla opět vzhůru B, hřeben A/B a vrcholový blok C. Sestup je B, později A/B. Jsme v předposledním sedle.



Několik věží podcházíme a pak A/B na vrchol Kemacher . Z vrcholu sestup A/B, B do širokého travnatého sedla.





Zde končí prvý úsek **Innsbrucker klettersteigu**. Odtud je možný sestup zpět ke střední stanici lanovky Seegrube.

Druhý úsek - ze sedla cca 2,5 h. Nejprve táhlé stoupání, pak 4 serpentiny na vrchol hřebene.



Dál je to značeno 1,5 h. Zde vlevo k prvním drátům. Prvá stěnka B/C a C. Jsou tu ocelové stupy, ale je to hodně strmé, ne-li lehounce převislé. Obcházíme jednu věž, pak B hřeben a stoupání k poslednímu vrcholu Westliche Sattelspitze. . Zde jedna stěnka C, jinak B.







S vrcholku Westliche Sattelspitze opět strmý sestup po kramlích C,




žlab C a nakonec u úpatí C/D, což je kramlový žebřík, lehce převislý a uprostřed uskočený do boku.



Nyní již jen pár metrů A k sedlu , kterým prochází značená turistická cesta.

Ze sedla několik metrů jižním směrem. Jedna cesta klesá přímo dolů, jedna odbočuje vlevo a za jednou skalkou plynule klesá pod úpatím skal, v druhé třetině cesty pak traverz.



	 <p data-bbox="432 719 1318 779">Nakonec několik metrů vzhůru, vpravo a po prokličkování mezi lavinovými zátarasy docházíme k stanici lanovky Seegrube.</p>
<p data-bbox="193 790 352 869"><b>8. Občerstvení, ubytování</b></p>	<p data-bbox="432 790 632 824">Stanice lanovky</p>
<p data-bbox="193 880 264 931"><b>9. Mapy</b></p>	<p data-bbox="432 880 1350 931">F&amp;B WK 323  <a href="https://mapy.cz/zakladni?x=11.3814457&amp;y=47.3125563&amp;z=17&amp;l=0&amp;source=osm&amp;id=142631971">https://mapy.cz/zakladni?x=11.3814457&amp;y=47.3125563&amp;z=17&amp;l=0&amp;source=osm&amp;id=142631971</a></p>
<p data-bbox="193 954 280 1005">10. Odkazy</p>	<p data-bbox="432 954 1358 1010"> <a href="https://www.bergsteigen.com/touren/klettersteig/innsbrucker-klettersteig/">https://www.bergsteigen.com/touren/klettersteig/innsbrucker-klettersteig/</a>  <a href="http://viaferrata.orionsoft.cz/route.asp?id=388">http://viaferrata.orionsoft.cz/route.asp?id=388</a> </p> <p data-bbox="432 1032 839 1066">video: <a href="https://youtu.be/I_Udjnr2AMg">https://youtu.be/I_Udjnr2AMg</a></p>
<p data-bbox="193 1140 376 1256"><b>11. Zpracovatel, datum absolvování zajištěné cesty</b></p>	<p data-bbox="432 1140 1366 1167">Ing. Ladislav Beneš, vůdce VHT. Absolvováno 5.9.2020. Kontakt: ladaobns@gmail.com</p>