




<b>1. Název zajištěné cesty</b>	<b>Jubiläums Klettersteig - Eselstein</b>
<b>2. Stát, pohoří, Skalní oblast</b>	<b>Rakousko , Steiermark , Dachsteingebirge</b>
<b>3. Čas a převýšení</b>	Nástup 60 minut od chaty, převýšení 70 m, od parkoviště navíc 2,5 h + převýšení 1000 m Klettersteig 90 minut , převýšení 250 m Sestup : 45 minut k chatě, k parkovišti další 2 h.
<b>4. Obtížnost zajištěné cesty</b>	D
<b>5. Východisko</b>	Ramsau - Guttenberghaus
<b>6. Možnosti příjezdu</b>	Příjezd autem: Od Schladmingu směr Ramsau a pak vpravo směr Weissenbach. Asi po 1 km vlevo odbočka k parkovišti pro chatu Guttenberghaus. Zde placené parkoviště, těsně před hotelem Feisterer je ještě malé parkoviště pro 6 aut..
<b>7. Popis zajištěné cesty – charakteristika, aktuální údaje, vlastní dojmy, poznatky o frekventovanosti</b>	<p>Od parkoviště po značené cestě směr Guttenberghaus. Nejprve po lesní silničce ke konci nákladní lanovky od chaty (1 h), dále pěšinou po cestě 616 vzhůru k chatě.</p> <p>Vlevo od chaty je již značena cesta č. 618 do Gruberscharte. Asi po 20 minutách se dostáváme k odbočce vzhůru k počátku klettersteigu. OD značené cesty stoupáme ke skalkám k začátku cesty.</p> <p>Prvé metry jsou snadné A, B vedoucí po nepevném hřebínku.</p>  <p>Následuje úsek C/D .  Následují další 2 úseky C/D , dole v hrubých slepencích.</p>  



*Třetí C/D*

Strmý pilíř D je nejtěžším místem cesty.  
Následuje již snadnější C



a závěrečné C/D.

Nyní snadno k vrcholu.



Vlevo se objevuje jistící lano Westgrat Klettersteigu.

Sestup:

1. po cestě Westwand Klettersteig B do sedla Gruber Scharte a odtud po výstupové cestě
2. s vrcholu po mužikované cestě východním úbočím na značenou cestu č. 674 a tou do sedla Feistescharte. Odtud k Guttenberghaus.

Sestupujeme vlevo po značené cestě do sedla Feisterscharte a odtud dále k chatě Guttenberghaus.

Od chaty návrat k parkovišti po výstupové cestě.

Poznámka:

Přechod hřebene lze spojit s cestou Ramsauer Klettersteig

<b>8. Občerstvení, ubytování</b>	Guttenberghaus hotel Feisterer
<b>9. Mapy</b>	Kompass WK031 Ramsau - Dachstein
<b>10. Odkazy</b>	<a href="https://www.bergsteigen.com/touren/klettersteig/jubilaeums-klettersteig/">https://www.bergsteigen.com/touren/klettersteig/jubilaeums-klettersteig/</a> <a href="http://www.orionsoft.cz/ferrata/route.asp?id=418">http://www.orionsoft.cz/ferrata/route.asp?id=418</a>  video: <a href="https://youtu.be/5hT3pXlInWQ">https://youtu.be/5hT3pXlInWQ</a>
<b>11. Zpracovatel, datum absolvování zajištěné cesty</b>	Ing. Ladislav Beneš, vůdce VHT. Absolvováno 6.9.2021. Kontakt: ladaobns@gmail.com