





<b>1. Název zajištěné cesty</b>	<b>Kronich-Eisenweg</b>
<b>2. Stát, pohoří, Skalní oblast</b>	<b>Rakousko, Rax-Schneeberg-Gruppe</b>
<b>3. Čas a převýšení</b>	Nástup 130 min., 800 m převýšení Klettersteig 0,5 h., 50 m převýšení Návrat 2 h
<b>4. Obtížnost zajištěné cesty</b>	C
<b>5. Východisko</b>	Edlach - hotel Knappenhof
<b>6. Možnosti příjezdu</b>	Příjezd autem: Z Vídně po dálnici A2, u Neunkirchen dálnice S6 k sjezdu 17 na Gloggnitz. Odtud po silnici B27 do Reichnau an der Rax a dále až k Waichtalhaus. Parkoviště je před chatou.
<b>7. Popis zajištěné cesty – charakteristika, aktuální údaje, vlastní dojmy, poznatky o frekventovanosti</b>	<p>Od parkoviště projdeme kolem hotelu k turistickému rozcestníku a zde vlevo po modře značené cestě Törlweg směr Ottohaus. Nejprve asi 25 minut po lesní silničce, pak strměji lesní pěšinou. Lesem, posléze kolem skalek nad hranici lesa. Ve výšce 1580 m v pravé zatáčce (vlevo skalka) se před námi objeví Ottohaus a průchod skalní branou. Jsme u počátku klettersteigu, který začíná právě zde, vpravo</p>
	<div style="display: flex; justify-content: space-around;"> <div data-bbox="344 925 783 1171">  <p><i>Studánka po cestě</i></p> </div> <div data-bbox="839 925 1457 1267">  <p><i>U nástupu</i></p> </div> </div> <div style="text-align: center; margin-top: 20px;">  </div> <p>Nejprve asi 2 m volně terénem vpravo, obtížnost I, k jistícímu lanu</p>

--	--



*Celkový pohled na cestu*

Od nástupu nejprve snadné A/B, výše dvě kramle B. Rozhodně využijeme i přirozené chyty.



*Kramle B*

*Prvé metry*

Následuje snadný traverz vpravo, těžší výstup B/C a traverz vpravo k jeskyňce. Odtud vlevo vzhůru šikmým vhloubením B/C k vrcholu. Nejtěžší je poslední krok – lehce převislý balvan na hraně, C. Odtud již chodecky k vrcholu.



*Poslední metry k vrcholu*



*Šikmá rampa B/C*

*Řetěz na sestupu*

Sestupujeme s vrcholu po značené pěšince, na skále 2x řetěz na přidržení, do žlebu a tím přes suť na značenou cestu. Jsme kousek od skalní brány.

Sestup po nástupové cestě.

**8.**  
**Občerstvení,**  
**ubytování**

Občerstvení i ubytování Edlach, Hotel Knapenhof

<b>9. Mapy</b>	Kompass WK 210 Wiener Hausberge
<b>10. Odkazy</b>	<p><a href="https://www.bergsteigen.com/touren/klettersteig/kronich-eisenweg/">https://www.bergsteigen.com/touren/klettersteig/kronich-eisenweg/</a></p> <p><a href="http://www.orionsoft.cz/ferrata/route.asp?id=457">http://www.orionsoft.cz/ferrata/route.asp?id=457</a></p> <p>video: <a href="https://youtu.be/WMhWi_p6OHM">https://youtu.be/WMhWi_p6OHM</a></p>
<b>11. Zpracovatel, datum absolvování zajištěné cesty</b>	Ing. Ladislav Beneš, MT, vůdce VHT. Absolvováno 19.6.2023. Kontakt: ladaobns@gmail.com