



1. Název zajištěné cesty	Madonna Klettersteig
2. Stát, pohoří, Skalní oblast	Rakousko, Tiroly, Gailtaler Alpen / Lienzer Dolomiten
3. Čas a převýšení	Nástup 3h , 1100 m převýšení Klettersteig 2 h., 390 m převýšení Návrat 2,5 h
4. Obtížnost zajištěné cesty	C
5. Východisko	Leisach
6. Možnosti příjezdu	Příjezd autem: Po silnici B108 nebo B100 do Lienz . Odtud po silnici B100 k jihu směr Leisach-Gries. Asi 1,5 km za Leisach-Gries je vlevo odbočka k parkovišti Klammbücke / Klammbückl / parkoviště pro Kerschbaumeralm. Po úzké silničce, v druhé polovině prašné až na parkoviště. Poslední část prašné silnice je vhodné jet opatrně, zejména s dlouhými a nízkými auty.
7. Popis zajištěné cesty – charakteristika, aktuální údaje, vlastní dojmy, poznatky o frekvencii	<p>Nástup: Z parkoviště po silničce dál asi 100 m ke křižovatce. Sem lze sejít také z Dolomitenhütte. Pokračujeme vpravo silničkou směr Kerschbaumeralm. Pokračujeme dále silničkou, značená cesta několikrát zkracuje serpentiny silnice. Silničkou až na její konec u dolní stanice materiálové lanovky k chatě Kerschbaumeralm – asi 1 h.</p> <p>Odtud pokračuje pěšina, která stoupá postupně svahem až do výšky asi 1680 m. Zde je vlevo odbočka k počátku klettersteigu Verborgene Welt C/D, který můžeme s výhodou spojit s cestou k nástupu</p> <p>Pokračujeme k chatě. Kerschbaumeralm.</p> <p>Zde od rozcestníku vlevo po cestě č. 213. Nejprve traverz, později stoupání do bočního údolí. V něm překonáme potok a stoupáme nejprve podél potoka, později strměji a nakonec serpentiny v kleči k její horní hranici. Po zhruba 1 h od chaty nad klečí v odbočka vlevo vzhůru ke Gamswiesenspitze – normalweg i Madonnen klettersteig. Tou stoupáme k úpatí skal.</p> <p>U úpatí přichází zprava podél skal normální cesta na vrchol – místy zajištěná .Klettersteig začíná přímo do svahu.</p> <p>Prvé metry jsou podle popisu I-, ale ve skutečnosti sem již doplnili jistící lano a tak je cesta zajištěna již od prvních metrů. Prvé metry - hluboké šlápoty mezi drny atp.</p> 


Výše B – B za předpokladu, že stupy na tření na plotnách drží. Pokud jde o úseky A, jde o úseky v trávě, často hluboké stupy v drnech.



Dolní část



dolní část – pohled zpět



před lanovým mostkem



lanový mostek a terén nad ním

Lanový mostek vlevo., pokračování B a A.



Pohled zpět na lanový můstek



terén nad lanovým můstkem

Od „vrcholové knížky“ vzhůru B a výše C na hřeben k Madonně.



B nad „vrcholovou“ knihou



na hřebeni C

Tu obcházíme zleva. Následuje poslední výšvih – dole B/C, výše náročné C. Odtud pokračujeme pěšky po travnatém hřebenu na vrchol Gr. Gamswiesenspitze.



Sestup: vrátíme se po pěšině kousek zpět a odbočíme vlevo. Serpentinami klesáme strmým svahem do sedla.



Zde vpravo vede turistická značená cesta na vrchol – „normálka“- která sestupuje suťovitým žlebem. Na pohled není moc lákavá.

Takže ze sedla pokračujeme druhou částí klettersteigu vzhůru . Nejprve B a následující větší část stěny je B/C. Je to opět lezení na tření, středně členitou stěnou.



Dolní část



výstup B/C



Nahoře je hřebínek A/B, následuje jedna věžička B/C. Vrchol Kl. Gamswiesenspitze.

S vrcholku sestup do hlubokého sedla o 200 m. Jde o sedlo Kerschbaumer Törl. Zpočátku je sestup také zajištěný, často A, několik míst i B.



Závěr sestupu do sedla Kerschbaumer Törl.

	<p>Ze sedla je možnost sestupu vlevo směr Karlsbader H. Nemusí se sejít až k chatě, je tam ještě jedna sestupová cesta na silničku před tím. Pak k Dolomiten H. a odtud pod parkovištěm vlevo zpět k parkovišti Klammbrückl.</p> <p>Druhou možností, ke které vyzývá i šipka Madonnen klettersteig, je odbočit vpravo, lehce sklesá a napojí se na přístupovou cestu. Tou na Kerschbaumeralm a na parkoviště.</p>
8. Občerstvení, ubytování	Občerstvení i ubytování Kerschbaumeralm
9. Mapy	Kompass WK 47 Lienzer Dolomiten
10. Odkazy	https://www.bergsteigen.com/touren/klettersteig/madonnen-klettersteig/ http://www.orionsoft.cz/ferrata/route.asp?=428 https://youtu.be/9-y3LVh5OCg
11. Zpracovatel, datum absolvování zajištěné cesty	Ing. Ladislav Beneš, vůdce VHT. Absolvováno 26.9.2021. Kontakt: ladaobns@gmail.com