




1. Název zajištěné cesty	Max Klettersteig
2. Stát, pohoří, Skalní oblast	Rakousko , Oberösterreich, Dachsteingebirge
3. Čas a převýšení	Nástup 15 min, 130 m převýšení. Klettersteig 30 min 80 m převýšení Návrat 40 min.
4. Obtížnost zajištěné cesty	B/C
5. Východisko	Gosau - Gosautal
6. Možnosti příjezdu	Příjezd autem: Po dálnici A1 k Exitu 224, směr Gmunden a dále po silnici B145 do Bad Goisem. Za ním vpravo po B166 do Gosau. Nebo po dálnici A10 do Golling a zde po B162 a B166 do Gosau. Z Gosau k jihu údolím Gosautal k Gasthof Gosauschmied. Zde parkoviště.
7. Popis zajištěné cesty – charakteristika, aktuální údaje, vlastní dojmy, poznatky o frekventovanosti	<p>Z parkoviště po značené cestě vedoucí po východní straně nádrže. Odbočka k počátku cesty je značená. Nejprve odbočíme ze silničky na lesní cestu a z ní pak opět vlevo. Směrovka ukazuje na Max Klettersteig.</p> <p>Stoupáme lesem, dál vlevo a vzhůru k nástupu cesty. Zde křižovatka několika cest. Vzhůru odtud vede vzhůru F a křižujeme cestu Schmiedsteig.</p> <p>U nástupu je šipka na Max Klettersteig. ale ukazuje dolů, což je špatně - Max je ta horní cesta.</p> <div style="display: flex; justify-content: space-around;">   </div> <div style="display: flex; justify-content: space-around; margin-top: 20px;">  </div>

Většina trasy není těžká – B, pak výšvih B/C – hladké plotny. Jsme u stěnky , kde vlevo vede další cesta Express - D.



Následuje lanový most – 2 lana a za ním B --- a snadněji vzhůru ke styku s cestou Moritz Klettersteig. Společně pak vzhůru .





Od konce zajištěné cesty několik metrů vzhůru k lesní silničce a tou vpravo dolů. V levé zatáčce druhé serpentiny v pokračování stezka k nástupům.



Alternativně, při malé návštěvnosti, můžeme k sestupu použít Moritz Klettersteig.

**8.
Občerstvení,
ubytování**

Občerstvení či ubytování je možné v hotelu Gasthof Gosauschmied

**9.
Mapy**

AV mapa 14 Dachsteingebirge

**10.
Odkazy**

<https://www.bergsteigen.com/touren/klettersteig/max-und-moritz-klettersteig-und-brunnbachsteig/>
<http://www.orionsoft.cz/ferrata/route.asp?id=450>
video:
<https://youtu.be/Ylh4Botf5y4>

**11.
Zpracovatel,
datum absolvování
zajištěné cesty**

Ing. Ladislav Beneš, vůdce VHT. Absolvováno 13.8.2022. Kontakt: ladaobns@gmail.com