





<b>1. Název zajištěné cesty</b>	<b>Peter Klettersteig</b>
<b>2. Stát, pohoří, Skalní oblast</b>	<b>Rakousko , Steiermark, , Dachsteingebirge</b>
<b>3. Čas a převýšení</b>	Nástup 30 minut, převýšení 80m Klettersteig 70 minut, převýšení 160 m Sestup 30 minut
<b>4. Obtížnost zajištěné cesty</b>	C
<b>5. Východisko</b>	Gröbming, Stoderzinken
<b>6. Možnosti příjezdu</b>	Příjezd autem: Z Schladmingu nebo z Liezenu po silnici B320 do Gröbmingu. Zde odbočíme na horskou zpoplatněnou silnici do Stoderzinkenu. V r. 2021 mýto 15 E, při konzumaci v chatě 12E. Silnice je částečně prašná. Pod chatou několik velkých parkovišť.
<b>7. Popis zajištěné cesty – charakteristika, aktuální údaje, vlastní dojmy, poznatky o frekvencii</b>	<p>Od parkoviště výstup k chatě Gasthof Steinerhaus a odtud klesáme do údolíčka. Zde vpravo po šipkách směr Friedenskircherl. Míjíme pomník místního spisovatele a dostáváme se k dřevěné kapličce. Zde je možno nasadit klettersteigové vybavení.</p> <p>Od kapličky kousek po společné cestě k nástupům. Je značena jako Florasteig – obtížnost A. Na křižovatce odbočuje vlevo vzhůru, my pokračujeme lehce dolů k nástupu cesty Franz a Peter.</p> <p>Po snadném traverzu A následuje strmý výšvih B/C k odbočce cesty Peter vpravo. Franz pokračuje přímo vzhůru.</p>
	



Pokračujeme traverzem vpravo a pak následuje pilíř C, výše pak B.



Přes průrvu vpravo a vzhůru B.



Následuje snadnější traverz A/B vpravo a za ním následuje několik skalek, plotny A/B – B k závěru cesty.



Na cestě je řada stupů „na tření“, zejména v traverzu A/B.

Sestup: od konce cesty vystoupáme kousek trávou ke značené cestě a po ní vlevo zpět k parkovišti.

Pokud chceme pokračovat dalším klettersteigem, dojdeme k úžlabině, kde končí klettersteigy z horní skály. Poznáme ji snadno podle lanového mostu přes úžlabinu. Nesestupujeme cestou pro výstup, ale pokračujeme po značené cestě ještě asi 10 m. Zde žlutý rozcestník ukazující cestu k chatě. Odbočíme k okraji masivu a vidíme červenou značkou vyznačenou cestu klesající strmě dolů. Je to cesta Florasteig, v horní části bez jištění, v dolní části s jištěním obtížnost A. Z ní lze odbočit vlevo k horní skále s cestami Karl D, Julius E, Emil B/C a David A/B, nebo sestoupíme až na křižovatku za kapličkou.

<b>8. Občerstvení, ubytování</b>	Gf. Steinerhaus
<b>9. Mapy</b>	Kompass WK293 Dachsteingruppe, Schladminger Tauern
<b>10. Odkazy</b>	<a href="https://www.bergsteigen.com/touren/klettersteig/peter-klettersteig-stoderzinken/">https://www.bergsteigen.com/touren/klettersteig/peter-klettersteig-stoderzinken/</a> <a href="http://www.orionsoft.cz/ferrata/route.asp?id=413">http://www.orionsoft.cz/ferrata/route.asp?id=413</a> video: <a href="https://youtu.be/vJg1zGMLCQE">https://youtu.be/vJg1zGMLCQE</a>
<b>11. Zpracovatel, datum absolvování zajištěné cesty</b>	Ing. Ladislav Beneš, vůdce VHT. Absolvováno 4.9.2021. Kontakt: ladaobns@gmail.com