


1. Název zajištěné cesty	Nürnberger Hütte Klettersteig
2. Stát, pohoří, Skalní oblast	Rakousko , Tiroly, Stubaiské Alpy
3. Čas a převýšení	Nástup 20 min, 70 m převýšení. Klettersteig 2h , 300 m převýšení Návrat 45 min
4. Obtížnost zajištěné cesty	C
5. Východisko	St. Jedok
6. Možnosti příjezdu	Příjezd autem: Po dálnici A13 k Exitu 19, nebo silnicí B182 Innsbruck – Brenner do Matri am Brenner a zde dále po silnici B182 do Stafflachu. Zde odbočíme vlevo do St. Jedok. Parkoviště s informační tabulí ke klettersteigu je asi 100 m před kostelem.
7. Popis zajištěné cesty – charakteristika, aktuální údaje, vlastní dojmy, poznatky o frekventovanosti	<p>Od parkoviště po můstku přes potok, vlevo vzhůru, podchodem pod tratí a pak podél trati až k rozcestníku. Zde podle šipek vzhůru k nástupu.</p> <p>Podle plánu má být nástup B/C a nad tím C. Zde si myslím, že minimálně C/D by odpovídalo spíše.</p>
	


Celá cesta je jižní strana a je tam několik laviček na odpočinek. Asi je vhodné je užívat. Klettersteig je v převážné většině založen na traverzech, kde stupy jsou vodorovné vrstvy více či méně vystupující. Boty pro jemné stupy jsou zde výhodou. V místech, kde je skála moc hladká, jsou vysekány i vhloubení jako stupy.




První most jsou 3 lana nad sebou. Trochu nepříjemný.
Závěr první části je strmé C s krásnými stupy i chyty.



Zde je možno cestu ukončit.
Pokračování vede přes další most.



Druhý most má jedno lano na nohy a nahoře ve výšce obě lana na jištění.
Cesta v traverzech pomalu stoupá až k závěru u kříže.



	Sestup vede od kříže pěšinou dolů, klesající traverz na lesní silničku. Asi 500 m po silničce a pak vlevo po značce dolů. Cesta vyúsťuje u železniční trati asi 50 m od odbočky k nástupu. Pak pokračujeme po nástupové cestě do vesnice.
8. Občerstvení, ubytování	Občerstvení či ubytování je možné v St.Jedok
9. Mapy	Alpenverein 31/3 Brennerberge
10. Odkazy	https://www.bergsteigen.com/touren/klettersteig/peter-kofler-klettersteig-stafflacher-wand/ http://www.orionsoft.cz/ferrata/route.asp?id=448 video: https://youtu.be/q4JqwXMXRNk
11. Zpracovatel, datum absolvování zajištěné cesty	Ing. Ladislav Beneš, vůdce VHT. Absolvováno 23.8.2022. Kontakt: ladaobns@gmail.com