



1. Název zajištěné cesty	Poustevna
2. Stát, pohoří, Skalní oblast	Česká republika, České Středohoří
3. Čas a převýšení	Od parkoviště 1 minut, Vlastní cesta – každá 3 – 6 minut, převýšení 10 m Sestup 2 minuty
4. Obtížnost zajištěné cesty	č. 1 B (A/B) Vánoční č. 2 D (C) Poustevna č. 3 E (D) Hop na hrazdu č. 4 A/B (A) Honzíkova č. 5 B Indián č. 6 B Stopař č. 7 B Zakrytá č. 8 D (C) Poustevna č. 9 B Kolem stromu č. 10 C Krátká Je uvedena obtížnost ve stupnici obvyklé v Rakouských Alpách a v závorce hodnocení autorem cest.
5. Východisko	Ústí nad Labem
6. Možnosti příjezdu	Příjezd autem: Z centra Ústí nad Labem přes Neštětice, sídliště Skalka vzhůru úzkou silničkou. Ve výšce 355 m vlevo od silnice skála s ferrátami. Na parkování moc místa není. Je také možno vyjet asi o 100 m dále z v mírné pravé zatáčce na vrcholu stoupání odstavit auto. Ke skále se dostaneme pěšinou vlevo od lesa lemujícího pastvinu – 2 minuty. 
7. Popis zajištěné cesty – charakteristika, aktuální údaje, vlastní dojmy, poznatky o frekventovanosti	Cesty značeny čísly zprava do leva. Na informační tabuli plánek jednotlivých cest. Pod skalami stolek a ohniště.  Skála je pískovcová a pro lezení na via ferrátách je vhodná obuv pro pískovec, zejména pokud chceme absolvovat některé z těžších cest.

Všechny cesty končí buď na traverzující cestě pod horním okrajem skal, nebo na pěší cestu nad skalami, kterou lze sestoupit vpravo od cesty č. 1. Podle situace by bylo možné také sestoupit některou ze snazších cest.

Cesty jsou číslovány zleva doprava

č. 1 A/B Vánoční

Cesta zcela vpravo. Po kramlích vzhůru.




č. 2 D (C) Poustevna

Cesta vychází z pravé části pravé stěny. Vzhůru po kramlích, klíčové místo s překročením hrany a následuje lehce převislá traverz křížující cestu č. 3. Následuje traverz prakticky celé pravé stěny ústící za kapli. V opačném směru je cesta snazší.

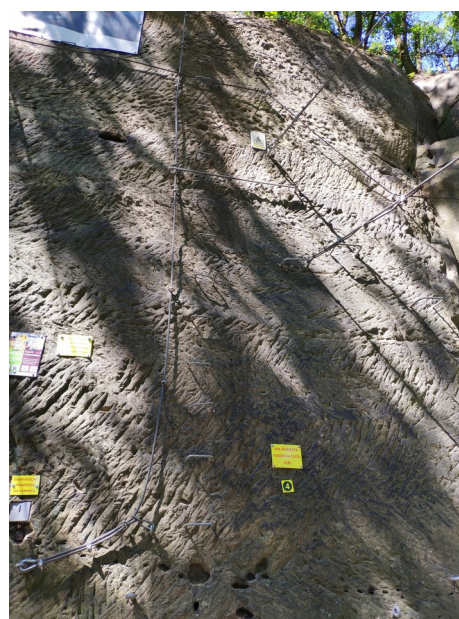


č. 3 E (D) Hop na hrazdu

Cesta středem převislé stěny. Nad pevisem křížuje cestu č. 2. Výše vůbočí výřezu skály vzhůru a traverz vlevo - vše se stupy na tření.



č. 4 A/B (A) Honzíkova
Kramlová cesta..Kramle celkem hustě
umístěné, takže nečiní problém ani pro děti.



č. 5 B Indián
Cesta střídající kramle a přirozené stupy



č. 6 B Stopař
Cesta v levé části pravé stěny. Po kramlích vzhůru, vlevo stoupající traverz k cestě č. 2



č. 7 B Zakrytá
Cesta vede zářezem v pravé části levé stěny. Po několika kramlích vzhůru, dlouhé kroky.



č. 8 C Poustevna

Cesta vychází z levé části levé stěny a šikmo stoupá vpravo vzhůru. Několik kramlí a několik přirozených stupů.




č. 9 B Kolem stromu

Cesta v levé části levé stěny. Několik kramlí a několik přirozených stupů



č. 10 D(C) Krátká
Cesta vede v levém boku levé stěny. Po kramlích vzhůru, výše teprve začíná jistící lano a stupy jsou jen přirozené. V levém boku skály a vzhůru na plochu pod cestou č. 9
Kromě toho od skály vedou ke stromům dva jednolanové mosty.



č. 10 v levém boku, zprava jde cesta č. 9

V areálu jsou dále mezi stěnou a stromy dva jednolanové mosty

**8.
Občerstvení,
ubytování**

V městě Ústí nad Labem.

**9.
Mapy**

Mapa KČT č. 11 České středohoří - východ

**10.
Odkazy**

<https://www.viaferraty.cz/ferrata/via-ferrata-vinarska/>
<http://viaferrata.orionsoft.cz/route.asp?id=373>
<http://viaferrata.orionsoft.cz/route.asp?id=374>
<http://viaferrata.orionsoft.cz/route.asp?id=375>
<http://viaferrata.orionsoft.cz/route.asp?id=376>
<http://viaferrata.orionsoft.cz/route.asp?id=377>

video
cesta č. 2 zlevo doprava
<https://youtu.be/xLG4QHZSfag>

**11.
Zpracovatel,
datum absolvování
zajištění cesty**

Ing. Ladislav Beneš, vůdce VHT. Absolvováno 2.6.2019. Kontakt: ladaobns@gmail.com