




1. Název zajištěné cesty	Starke Stiege, Rotkehlchenstiege
2. Stát, pohoří, Skalní oblast	Německo , Saské Švýcarsko
3. Čas a převýšení	Od parkoviště 20 minut k odbočce ze zelené značky, dalších 30 minut k nástupu klettersteigu. Vlastní zajištěná cesta 10 minut, 20 výškových metrů. Celkové převýšení 300 m. Traverz Oberer Terrassenweg 10 minut. Návrat cestou Rotkehlchenstiege 25 minut k výstupové cestě a dalších 15 minut na parkoviště. Alternativně návrat cestou Heilige Steige je o 10 minut delší.
4. Obtížnost zajištěné cesty	B, bez jisticího lana – jen pro zkušené, několik kroků UIIA I.
5. Východisko	Parkoviště ve Schmilka, západně od Hřenska
6. Možnosti příjezdu	Příjezd autem: Z Hřenska přes hranici do Schmilky. Parkoviště (těsně před a za odbočkou značených cest vedoucích vpravo) není velké a je brzy obsazené. Na parkovišti se platí poplatek (0,5 Euro/ ½ h v r. 2019)
7. Popis zajištěné cesty – charakteristika, aktuální údaje, vlastní dojmy, poznatky o frekventovanosti	<p>Úzkou uličkou mezi domy a táhlým stoupáním po žluté značce vzhůru. Zprava přichází zelená značka a když žlutá značka odbočí vpravo - na Heilige Steige, pokračujeme po zelené značce do ostré levé zatáčky - vracečky.</p>  <p>Odtud pokračujeme výraznou, stoupající lesní cestou vlevo. Cesta není značena. (Pozn.: Rovně v pokračování původního směru silničky pokračuje zelenou šipkou značená cesta Rotkehlchenstiege.) Stoupáme, později mírněji a po rovině. Míjíme odbočku vlevo . S blížícími se skalami začínáme opět stoupat a pokračujeme až do úplného závěru údolí. Zde začíná klettersteig Starke Stiege. Je to krátké, ale exponované stoupání vybavené pouze jednoručními madly/stupy. Někdy je třeba užívat přírodní chyty s obtížností UIIA I. Není vybavena lanem pro sebe jištění</p>  



Od konce klettersteigu můžeme pokračovat nepříliš značenou traverzující cestou Oberer Terrassenweg vpravo až k cestě Rotkehlchenstiege. Tou po dřevem zpevněných schodech a přes několik skalek s tyčemi na přidržení zpět do údolí.



Jinou možností je sejít přes hřeben na červeně a modře značenou cestu Malerweg a tou vpravo, přes několik výhledů, pokračovat až na žlutě značený sestup Heilige Steige. Zde dřevěné i ocelové schody.



Další možností je spojit tuto cestu s cestou Häntzschelstiege – viz její popis.

**8.
Občerstvení,
ubytování**

Občerstvení a ubytování je možné v Schmilce

**9.
Mapy**

[https://mapy.cz/turisticka?
x=14.2313189&y=50.9052815&z=17&l=0&source=muni&id=1683](https://mapy.cz/turisticka?x=14.2313189&y=50.9052815&z=17&l=0&source=muni&id=1683)

**10.
Odkazy**

<https://www.bergsteigen.com/touren/klettersteig/starke-stiege/>
<https://www.bergsteigen.com/touren/klettersteig/rotkehlchenstiege/>
<http://viaferrata.orionsoft.cz/route.asp?id=363>

**11.
Zpracovatel,
datum absolvování
zajištění cesty**

Ing. Ladislav Beneš, vůdce VHT. Absolvováno 30.3.2019. Kontakt: ladaobns@gmail.com