




1. Název zajištěné cesty	Klettersteig Talbach
2. Stát, pohoří, Skalní oblast	Rakousko, Tuxské Alpy
3. Čas a převýšení	Nástup 2 minuty, 1 m převýšení Klettersteig 1 h 115 m převýšení Sestup 15 minut
4. Obtížnost zajištěné cesty	C - D/E
5. Východisko	Laimach
6. Možnosti příjezdu	Po dálnici A12 nebo po silnici B171 nebo B181 k ústí údolí Zillertal. Po silnici B169 do Zell am Ziller. Zde odbočíme vpravo, přejedeme na levý břeh řeky Ziller . Nyní směrem k jihu do obce Laimach. U cedule označující počátek obce je můstek přes potok Talbach. Za ním odbočíme vpravo do kopce a po několika stech metrech již vidíme šipku vpravo na parkoviště pro klettersteig.
7. Popis zajištěné cesty – charakteristika, aktuální údaje, vlastní dojmy, poznatky o frekventovanosti	<p>Počátek klettersteigu je jen několik metrů z levého zadního rohu parkoviště vzhůru. Zde máme třílanový 25 m dlouhý most přes potok. Pokud bychom chtěli lanový most obejít, je možno z parkoviště odbočit vpravo podél potoka asi 150 k dřevěnému můstku přes potok. Na druhé straně potoka stoupáme vzhůru podél potoka k vyústění lanového mostu.</p>  <p>Zde vidíme prvé skalky s prvou částí kletterteigu. Jde o 3 skupiny skalek</p>  




Prvá je poměrně snadná A, A/B, druhá je poněkud obtížnější B/C a třetí začíná obtížností B/C, následuje úsek D s jemnými stupy a traverz převisu D/E, kde je nutno absolvovat několik přepínek ve visu za ruce. Tuto část lze obejít

Převís E:



Skalky lze podcházet pěšinou za skalkami.

Tím skončila prvá snazší část. Nyní sestoupíme dolů k mostu přes potok. Druhá část začíná u pravého konce můstku. Krátký traverz a následuje rychlý výstup obtížnosti B, B/C.



Nyní cesta kousek traverzuje, tahá to za ruce C/D.



Pokračuje výstup C a opět kousek traverz. Nyní již vzhůru C, B/C a stoupající traverz B.



Dostáváme se k dalšímu trojlanovému mostu. Vlevo od jeho protějšího konce tryská voda z vodní elektrárny.



Na konci naopak odbočíme vpravo, krátký traverz a hrana skalního žebra C/D. Za ní stoupáme C až na konec cesty.



	Od konce cesty obcházíme shora vodní elektrárnu. Stáčíme se stále podél plotu až k místu, odkud můžeme sestoupit k lanovému mostu. Návrat lanovým mostem na levý břeh, krátký traverz vpravo a dozadu na sestupovou cestu. Tou až k místu nástupu
8. Občerstvení, ubytování	Restaurace u parkoviště
9. Mapy	https://mapy.cz/turisticka?x=11.8618828&y=47.2262024&z=18&l=0&source=osm&id=1031816170 Kompass Zillertaler Alpen č. 37
10. Odkazy	https://www.bergsteigen.com/touren/klettersteig/klettersteig-talbach/ http://viaferrata.orionsoft.cz/route.asp?id=380 video: https://youtu.be/KbLxdrsXvkw
11. Zpracovatel, datum absolvování zajištěné cesty	Ing. Ladislav Beneš, vůdce VHT. Absolvováno 20.8.2020. Kontakt: ladaobns@gmail.com