




1. Název zajištěné cesty	Karhorn Klettersteig
2. Stát, pohoří, Skalní oblast	Rakousko, Lechquellen Gebirge
3. Čas a převýšení	Nástup od horní stanice lanovky 50 minut, převýšení 410m Pěší výstup k nástupu bez použití lanovky 1h 35 minut, převýšení 700 m Karhorn Klettersteig 1h 15 min, převýšení 240 m West Grat Klettersteig 50 minut, převýšení 50 m Sestup 1h 30 min
4. Obtížnost zajištěné cesty	Osten Grat B/C Western Grat C/D
5. Východisko	Warth.
6. Možnosti příjezdu	Do Warthu se můžeme dostat od Z z Bregenz po silnici č. 200, od V z Reute po silnici 198, nebo od J z Stuben po silnici 198. Z hlavní křižovatky těchto tří cest k Z po silnici č. 200 asi 0,5 km k dolní stanici lanovky Seffisalp. Zde na parkoviště lanovky nebo parkoviště nedalekého hotelu Steffisalp. V jeho rohu je rozcestník pro pěší.
7. Popis zajištěné cesty – charakteristika, aktuální údaje, vlastní dojmy, poznatky o frekventovanosti	<p>Lanovkou Steffisalp na horní stanici. Odtud k Z pěšinou, která nejprve traverzuje a pak stoupá podél zimní lanovky vzhůru. (V r. 2016 zpáteční lístek 14 Euro)</p> <p>Pokud nechceme použít lanovky, je možno vystoupat pěšky. Od parkoviště nejprve po silničce, pak podél potoka a nakonec podél zimní lanovky. Zde stále podél lanovky až na výše zmiňovanou cestu, nebo asi o 50 m níže po cestě od horní stanice Steffisalp k vyhlídce na Warth vpravo a pak obloukem k horní stanici zimní lanovky. Odtud pěšinou směr Warther Sattel, na kterou se napojuje dříve zmiňovaná cesta. V případě nevyužití lanovky je nástup delší asi o 45 minut. Ostrým travnatým hřebínkem, výše vpravo od něj do sedla Warther Sattel.</p> <div style="display: flex; justify-content: space-around;"> <div style="text-align: center;">  <p>Hřebínek ze sedla Warther Sattel</p> </div> <div style="text-align: center;">  <p>Prvé metry klettersteigu</p> </div> </div> <p>Osten Grat: Cesta vede hřebínkem. Některé stupy na počátečním B jsou možná trochu oklouzané. Výstup snadno, obtížnost A/B. Některé pasáže se obcházejí v jižním úbočí. Zde také nejtěžší místo s kramlemi B/C.</p> <div style="display: flex; justify-content: space-around; margin-top: 20px;"> <div style="text-align: center;">  </div> <div style="text-align: center;">  </div> </div> <p style="text-align: center; margin-top: 20px;">Misto B/C</p>

S vrcholu je možno sestoupit značenou výstupovou cestou, nebo pokračovat klettersteigem West Grat Karhorn klettersteig C/D .

Při přímém sestupu se vrátíme několik metrů po výstupové cestě, několik metrů sklesáme dolů a po značkách odbočíme vpravo na žebro, kterým pak dále sestupujeme. /Zde pozor, je vyšlapaný i přímý sestup ve spádnici, zde ale volné kamení, strmé trávy, skalky obt. I/. Cesta sestoupá k travnatému úbočí a odtud traverz 35 min. do sedla Warther Sattel. Dále již po výstupové trase.

Western Grat:

Celý klettersteig je dlouhý 600 m, jde o jen lehce stoupající skalnatý hřebínek, a je celý vidět s vrcholu. Větší část má obtížnost A/B, ale je zde několik míst obtížnějších - do obtížnosti C/D: skalní koně, 2 lanové mosty o délkách 2 m, několik strmějších stěnek C/D, odšlapy na tření.



	Od konce sestup pěšinou nejprve strměji, pak klesající cestou, která se napojuje na normální značenou cestu na Karhorn.
8. Občerstvení, ubytování	Warth
9. Mapy	Kompass WK33 Arlberg
10. Odkazy	http://www.bergsteigen.com/klettersteig/vorarlberg/lechquellen-gebirge/karhorn-klettersteig http://viaferrata.orionsoft.cz/route.asp?id=295 http://viaferrata.orionsoft.cz/route.asp?id=294
11. Zpracovatel, datum absolvování zajištěné cesty	Ladislav Beneš, MT 12.9.2016