





1. Název zajištěné cesty	<h1>Schmugglersteig</h1>
2. Stát, pohoří, Skalní oblast	Rakousko, Rätikon
3. Čas a převýšení	Nástup 45 minut (převýšení 160 m) v případě použití lanovky, v případě pěšího výstupu asi o 2 h více (a převýšení 700 m navíc). Vlastní zajištěná cesta 1,5 h, převýšení 300 m. Sestup k lanovce 45 minut, případný pěší sestup další
4. Obtížnost zajištěné cesty	C
5. Východisko	Gargellen. Na jižním okraji obce velké parkoviště u lanovky Gargellener Bergbahn.
6. Možnosti příjezdu	Z Bludenz po montafonské silnici č. 188, vpravo po silnici č. 192 do Gargellenu. Na jižním okraji obce velké parkoviště u lanovky Gargellener Bergbahn.
7. Popis zajištěné cesty – charakteristika, aktuální údaje, vlastní dojmy, poznatky o frekventovanosti	<p>Lanovkou vyjedeme na horní stanici Schafberg. Pokud někdo nechce použít lanovku, lze od parkoviště vystoupit na Schafberg dvěma cestami. Jedna vede vzhůru k Gargellenalpe a odtud na Schafberg (je možnost i traverz k Obwaldhütte, ale ta je o trochu delší), druhá vede podél potoka k Madrisahütte a odtud výstup k Obwaldhütte. Od ní dále po silničníce, případně zkratkami na Schafberg - navíc 2-2,5 h a 700 m převýšení.</p> <p>Od horní stanice lanovky Schafberg již ke klettersteigu značky. Nejprve po silnici vlevo a velký obloukem vpravo k horní stanici zimní lanovky na SV hřebenu Gargellner Köpfe. Odtud hřebenem směrem směrem k vrcholu. V jednom místě lano na přidržení - obtížnost A - asi 10 m.</p>  <p>U tabule o klettersteigu odbočujeme s hřebínku vpravo a klesáme k nástupu.</p> <p>Větší část klettersteigu je v severním úbočí, takže od lanovky není vidět.</p> <p>Dolní část má obtížnost B a C. Hojně jsou užívány jen přírodní stupy a chyty.</p>   <p>Pak máme možnost volby: buď základní - levá - trasa obtížnosti C, nebo pravá varianta obtížnosti D.</p>

Obtížnější varianta vede přes 2 lanové mosty a pak asi 20 m stěna svislá a lehce převislá obtížnosti D a C/D. Výše pak již snadnější hřebínek B.



Odbočka k var. D



První lanový most



Stěna D

Snazší varianta pokračuje v obtížnosti B/C a C. Stěnky mají přírodní stupy a někde nejsou ani kramle u přepínek. Někde je přepnutí jištění nad kramlí dost vysoko - menší postavy mohou mít problém.



Varianta C



Výše pak již snazší hřebínek A – B.



S vrcholku pokračujeme zajištěnou cestou obtížnosti A-B/C a pak již sutí a travnato skalnatým hřebínkem dále dolů.



Nakonec po silnici zpět ke stanici lanovky.

8. Občerstvení, ubytování	Obec Gargellen, horní stanice lanovky Schafberg. Při pěším výstupu / sestupu namísto použití lanovky dále Gargellenalpe , Madrisahütte. Obwaldhütte je v rekonstrukci (2016)
9. Mapy	Kompass WK 032 Alpenpark Montafon
10. Odkazy	http://www.bergsteigen.com/klettersteig/vorarlberg/raetikon/vaude-schmugglersteig-klettersteig http://viaferrata.orionsoft.cz/route.asp?id=301
11. Zpracovatel, datum absolvování zajištěné cesty	Ladislav Beneš, MT 14.9.2016