


1. Název zajištěné cesty	Ledová stěna a Jezerní stěna
2. Stát, pohoří, Skalní oblast	Česko , Žďárské vrchy
3. Čas a převýšení	Nástup 1 minuta, vlastní cesty 15 minut. Převýšení cesty cca 6 - 7 m
4. Obtížnost zajištěné cesty	Ledová stěna B/C převýšení 43 m 15 minut Horní vyhlídka C 5 minut Jezerní stěna B/C převýšení 40m 15 minut Celý okruh 1,5 – 2 h. O víkendech velmi frekventované.
5. Východisko	Obec Vír nedaleko Bystřice nad Pernštejnem
6. Možnosti příjezdu	Příjezd autem: Z Bystřice nad Pernštejnem po silnici 388 k SV do obce Vír. Po přejezdu mostu přes řeku Svatku vlevo po pravém břehu 600 m k parkovišti proti Ledové stěně..
7. Popis zajištěné cesty – charakteristika, aktuální údaje, vlastní dojmy, poznatky o frekventovanosti	<p>Z parkoviště projdeme kousek proti toku řeky na most přes řeku a za ním můžeme jít vlevo k nástupu v levé části stěny. Po kamenných schodech k vlastnímu nástupu ve stěně Velké věže.</p> 

Stoupáme nejprve východní, posléze severní stěnou. Jde převážně o kramlovou cestu. Následuje 5 m lanový most. Následuje další výšvih na vyhlídku.



Ledová stěna – nástup



Ledová stěna – nad nástupem



Ledová stěna – střední část



Ledová stěna – lanový most


S vyhlídky pokračujeme pěšinou asi 100 m k další ferratě - Horní vyhlídce. Výhled na přehradní jezero.



Na Horní vyhlídce přes první skalku, lanový most a následuje obtížná stěna C- tou vzhůru.

Od Horní vyhlídky pokračujeme lesem na lesní vozovou cestu. Tou pokračujeme vpravo směrem nad přehradu. Po cestě hezká vyhlídka na přehradu. Na konci sestup z levé zatáčky vpravo strmě dolů, na červeně značenou cestu a s ní na silnici. Po silnici vlevo vzhůru k přehradě, po koruně hráze na opačnou stranu a zde sestup strmě k úpatí Jezerní stěny.


Výstup na Jezerní stěnu začíná ocelovým žebříkem. Obtížnost je B/C opět převážně kramlová cesta, krásné výhledy na jezero.



Spodní část Jezerní stěny



Spodní část Jezerní stěny



Střední část Jezerní stěny



Střední část Jezerní stěny



Od konce ferraty je opět nádherný výhled na přehradu. Sestupujeme lesem k nedalekým budovám a kolem nich po silničce až na hlavní silnici. Po ní vlevo k parkovišti

8. Občerstvení, ubytování	Občerstvení a ubytování je možné v obci Vír
9. Mapy	Mapa KČT č. 48 Žďárské vrchy
10. Odkazy	4 http://www.orionsoft.cz/ferrata/route.asp?id=390
11. Zpracovatel, datum absolvování zajištěné cesty	Ing. Ladislav Beneš, vůdce VHT. Absolvováno 19.6.2021. Kontakt: ladaobns@gmail.com