






1. Název zajištěné cesty	Wank Klettersteig - Wankspitze
2. Stát, pohoří, Skalní oblast	Rakousko, Mieminger Kette
3. Čas a převýšení	Nástup 2,5 h, 930 m převýšení Klettersteig 60 minut 220 m převýšení Sestup 2 h
4. Obtížnost zajištěné cesty	C
5. Východisko	Arzkasten
6. Možnosti příjezdu	Z Innsbrucku na Z po dálnici A12 k sjezdu do Mötzu nebo po silnici B171 z Innsbrucku nebo z Imstu . U Mötzu odbočíme na silnici L236 a projedeme Mötzelem k severu a vlevo po silnici B189 do Obsteigu. Asi 0,5 km za Obsteigem vpravo odbočka – prašná silnice k hotelu Arzkasten. Zde placené parkoviště.
7. Popis zajištěné cesty – charakteristika, aktuální údaje, vlastní dojmy, poznatky o frekventovanosti	<p>Z parkoviště značenou cestou směr Lehnberghaus.</p> <p>Po silničce lehce vzhůru. Pak vpravo přes potok na jeho levý břeh a vlevo od silničky zůstává vodárenská budova. Za ní vede vpravo vzhůru lesní cesta zkracující velkou serpentinu silničky. Silnička rychle stoupá protáhlou serpentinou, výše pak stoupá mírněji, posléze v podstatě traverzuje k chatě. Sem asi 75 minut.</p> <p>U chaty již značena cesta ke klettersteigu. Kolem chaty Lehnberghaus dál až k jímacímu zařízení vody. Tam končí pěkná silnice a vzhůru pokračuje jen opravdu turistická pěšina. Míjíme odbočku vlevo a asi po 2 h chůze odbočka vpravo k nástupu klettersteigu. Cesta je nedávno upravená, stoupá pravidelně , velmi pohodlně.</p> <p>Nástup na klettersteig je v sedle. Nejtěžší místo je právě zde ,dole, u nástupu – je to plotnovité C.</p> <div style="display: flex; flex-wrap: wrap;">     </div>

Výše pak střídavě A až B .



U předposlední skalky se cesta rozděljuje. Vpravo vede cesta jen pro klettersteigové fajňšmekry.
Vlevo vede A/B, vpravo C dost strmě vzhůru – trochu táhne za ruce, nohy na tření. Nahoře na skále vyhlídkové sedátko pro dva.



Na druhé straně straně dolů a pak poslední skalka vzhůru a pěší hřeben ke kříži.



Sestup s vrcholu je po značené cestě na druhou stranu: v travnaté stráni do sedla a pak vpravo na hřeben, z hřebenu – sedla (křižovatka cest) vpravo k chatě. Od chaty nástupovou cestou zpět na parkoviště.

8.
Občerstvení,
ubytování

Lehnberghaus.
Arzkasten

9. Mapy	https://mapy.cz/turisticka?x=10.9028853&y=47.3126341&z=18&l=0&source=osm&id=31064 F&B WK 252
10. Odkazy	https://www.bergsteigen.com/touren/klettersteig/wank-klettersteig-wankspitze/ http://viaferrata.orionsoft.cz/route.asp?id=385 video: https://youtu.be/5upFhaj_YwQ
11. Zpracovatel, datum absolvování zajištěné cesty	Ing. Ladislav Beneš, vůdce VHT. Absolvováno 3.9.2020. Kontakt: ladaobns@gmail.com