




1. <b>Název zajištěné cesty</b>	<b>Wildfährte</b>
2. <b>Stát, pohoří, Skalní oblast</b>	Rakousko , Niederosterreich, Rax-Schneeberg-Gruppe
3. <b>Čas a převýšení</b>	Nástup 1,5 h, 1050 m převýšení Klettersteig 1 h , 250 m převýšení Návrat 3 h
4. <b>Obtížnost zajištěné cesty</b>	A
5. <b>Východisko</b>	Hinternasswald
6. <b>Možnosti příjezdu</b>	Příjezd autem: Z Vídně po dálnici A2, u Neunkirchen dálnice S6 k sjezdu 17 na Gloggnitz. Odtud po silnici B27 do Reichnau an der Rax a dále údolím z posléze vlevo do údolí Nasstal. Projedeme Nasswald a pokračujeme na parkoviště na konci cesty v Hinternasswaldu.
7. <b>Popis zajištěné cesty – charakteristika, aktuální údaje, vlastní dojmy, poznatky o frekventovanosti</b>	<p>Z parkoviště po značené cestě číslo 44. Po silničce údolím, později strměji – stoupáme směr Habsburghaus . Ve výšce asi 1040m odbočuje vpravo červeně značená cesta 824A Wildfährte .</p> <p>Lesními cestami svižně vzhůru. Na okraji lesa, u úpatí velkého suťoviska rozcestník. Cesta se stáčí suťoviskem vpravo vzhůru k počátku zajištění.</p> <p>Nejprve nejistěný žleb I, nepříjemné zejména v sestupu. Následuje úsek obtížnosti B.</p> <div style="display: flex; justify-content: space-around;">   </div>





Dostáváme se ke křižovatce. Vlevo odbočuje zeleně značená cesta Barenlochsteig obtížnost B, ale podstatně kratší než naše cesta. Výstup pokračuje suťovou rampou. Obtížnost A/B a I., pohyblivá suť, velmi nepříjemné v sestupu.









Nejvyšší pasáže



Výše již skalní pasáže B vzhůru, snazší traverz A/B a opět vzhůru až na hranu stěny B.

Od konce zajištěné části stoupáme mírně na křižovatku s cestou 824.

	<p>Odbočujeme vlevo na Grasbodenhütten a dále cestou 824B klesáme na údolní zeleně značenou cestu 825.</p> <p>Odtud můžeme sestoupit přes zajištěnou cestu Barenlochsteig obtížnost B. Po jejím absolvování se napojíme na naši výstupovou cestu a tou zpět na parkoviště.</p> <p>Jinou možností je pokračovat vzhůru po cestě 824B na Habsburgerhaus (1 h) a pak sestup po cestě č. 44 Kaisersteig. Buď tou až na výchozí parkoviště (celkem sestup asi 5h), nebo po asi ¾ h odbočíme vpravo na cestu č. 45, posléze vlevo po č. 46 a sestup cestou Peter Jokel Steig s krátkým zajištěním A v horní části (celkem sestup asi 6h).</p>
<b>8. Občerstvení, ubytování</b>	Hinternasswald V sezoně Grasbodenhütten Případně Habsburgerhaus
<b>9. Mapy</b>	Kompass WK 210 Wiener Hausberge
<b>10. Odkazy</b>	<a href="https://www.bergsteigen.com/touren/klettersteig/wildfaehrte/">https://www.bergsteigen.com/touren/klettersteig/wildfaehrte/</a> <a href="http://www.orionsoft.cz/ferrata/route.asp?id=464">http://www.orionsoft.cz/ferrata/route.asp?id=464</a>
<b>11. Zpracovatel, datum absolvování zajištěné cesty</b>	Ing. Ladislav Beneš, vůdce VHT. Absolvováno 28.5.2023. Kontakt: ladaobns@gmail.com