




1. Název zajištěné cesty	Wildfrauensteig - Bosruck Nordostgrat
2. Stát, pohoří, Skalní oblast	Rakousko , Steiermark, Ennstaller Alpen
3. Čas a převýšení	Nástup 2h, 650 m převýšení Klettersteig 1,5h , 350 m převýšení Návrat 2,5 h
4. Obtížnost zajištěné cesty	B/C, I
5. Východisko	Spital am Pyhrn
6. Možnosti příjezdu	Příjezd autem: Z Lince po dálnici A1 a A9 do Spital am Pyhrn. Alternativně mimo dálnici po silnici Enns, Steyr, B140, B138. V Spital am Pyhrn do středu města a k východu po Weinmeisterstrasse , podjezd železniční trati a vzhůru údolím do Grünau. Zde silnice začíná rychle stoupat de levého úbočí a v serpentínách pokračuje směrem Bosruckhütte.. Parkujeme nejlépe na parkovišti těsně před výjezdem z lesa, poblíž cesty na Ochsenwaldalm.
7. Popis zajištěné cesty – charakteristika, aktuální údaje, vlastní dojmy, poznatky o frekventovanosti	<p>Z parkoviště po značené cestě 613 k Ochsenwaldalm a za ní stoupáme dále ke kapličce, na křižovatce lehce vlevo a kolem kapličky projdeme do lesa.</p>  <p>Zde rychle vzhůru, později mírněji stoupáme vlevo až na pláně Aringalm.. Zde stoupáme šikmo vpravo a křížujeme několik příjezdových cest. Po nejvyšší silničce směřujeme k poslednímu stavení, malé meteorologické stanici a pastvinami dále lehce vlevo do sedla.</p> 

V sedle je šipka vpravo podél plotu k lesu k nástupu na klettersteig. Jsou zde tabule varující před obtížností cesty. Cesta není sice uvedena vysloveně jako klettersteig, a řada lidí ji také chodí bez ferátového vybavení, ale rozhodně to není ani klasický technicky jednoduchý zajištěný chodník. Na trase jsou i v exponovaných místech úseky I- bez zajištění a vzhledem k pěšině v zatravnění vedoucí hřebenem je varování před přístupem na cestu, zejména za mokra a pro málo zkušené, určitě na místě.


Vstupem do lesa začíná velmi strmý výstup vzhůru, později podél skalek o něco méně strmé. Cesta vede hřebenem, či částečně vpravo od něj, překonává několik vrcholů, mezi i hlubší sedla. Některá místa v traverzech I, i exponované, rozhodně nevhodné za mokra.



Nakonec se dostáváme do sedla NO-Gratscharte kde začíná vlastní zajištěná cesta

Zpočátku B/C a B vzhůru, pak následuje klečí porostlý hřeben bez zajištění kde cesta kličkuje i mezi skalkami. Jedno další místo A/B. Dostáváme se na vrchol Frauenmauer odtud I- nejištěný sestup do dalšího sedla.

Odtud dále stoupáme B/C,B, dále nezajištěno, komínek I a nakonec chodecky k vrcholovému kříži. Bosruck 1992 m.





	<p>Návrat je možný buď stejnou cestou, nebo můžeme pokračovat po hřebeni dále - po cestě 610 - na Kitzstein, zde vlevo dolů po cestě na Ardingalm, a odtud po cestě 613 stoupáme 400 m do sedla. Tato varianta je delší.</p> <p>Z Aringalmu můžeme sestupovat po výstupové cestě, nebo pokračovat po silničce, která mírně klesá, až do údolí kde vlevo vede cesta okolo chaty Bosruckhütte. k parkovišti, , nebo můžeme pokračovat vpravo k chatě Rohrauerhaus.</p>
8. Občerstvení, ubytování	Ochsenwaldalm, Aringalm – pokud jsou otevřené, Bosruckhütte
9. Mapy	Kompass WK 69 Gesäuse-Pyhrn-Eisenerz
10. Odkazy	https://www.bergsteigen.com/touren/klettersteig/wildfrauensteig-bosruck-nordostgrat/ http://www.orionsoft.cz/ferrata/route.asp?id=467
11. Zpracovatel, datum absolvování zajištěné cesty	Ing. Ladislav Beneš CSc, MT, vůdce VHT. Absolvováno 8.7.2023. Kontakt: ladaobns@gmail.com