




1. Název zajištěné cesty	E60
2. Stát, pohoří, Skalní oblast	Rakousko, Gutensteiner Alpen, Flatzer Wand
3. Čas a převýšení	Nástup 20 minut, převýšení 170 m Cesta 15 minut, převýšení 60 m Sestup 25 minut nebo Jubilaumssteig 40 minut
4. Obtížnost zajištěné cesty	E60 obtížnost C Jubilaumssteig A
5. Východisko	Flatz
6. Možnosti příjezdu	Od Neunkirchenu silnici k SZZ do Mahrersdorfu a dále k SZ do Flatzu. Zde podle ukazatelů Naturpark pokračujeme ve směru, později jen úzká silnička, která nás dovede na parkoviště Waldbauer.
7. Popis zajištěné cesty – charakteristika, aktuální údaje, vlastní dojmy, poznatky o frekventovanosti	<p data-bbox="411 734 1391 819"> Od parkoviště vzhůru přes louku k odpočinkovému místu. Odtud vlevo po zelené značce směr Neunkirchener Naturfreundehaus. Odbočka k E60 je značena - odbočíme vpravo. Prvou skalku obejdeme, nejlépe zprava. Za ní nástup cesty. </p> <div data-bbox="411 842 1391 1205">  </div> <p data-bbox="411 1227 1391 1312"> Skála vypadá zahliněná, ale kupodivu to jde zpočátku dobře, dobré stupy a chyty – za mokra to asi bude horší. Nejprve dost strmě B/C a pak převísek C. Zde je potřeba chvíli hledat chyty, po drátu to nejde. </p> <div data-bbox="411 1346 1126 1928">  </div> <p data-bbox="411 1973 1391 2029"> Nad tímto nejtěžším místem již snadno ke konci skalky a pak lesem k další skále. Nástup je opět trochu obtížnější - nástup na hřebínek B/C, pak úbočím lehce stoupajícího hřebínku A. </p>



V jednom místě nepříjemně hladká plotna C, a za ní opět snadno k vrcholu.



Křížek na vrcholu je opravdu miniaturní. Od vyústění cesty musíme k chatě ještě kousek nastoupat lesem.

Od Neunkirchener Naturfreundehaus sestup vlevo po zelené značce dolů, na dalším rozcestí opět vlevo a dál po zelené až na výstupovou cestu.

Alternativně je možno od chaty pokračovat vpravo po červené značce k východu. Traverzujeme úbočí asi 1 km, pak vpravo dolů zeleně značený Jubilaumssteig A.



OD něj pokračujeme po značené cestě k parkovišti - celkem asi 40 minut.

8. Občerstvení, ubytování	Naturfreunde Neunkirchen
9. Mapy	Kompass WK210 Wiener Hausberge
10. Odkazy	http://viaferrata.orionsoft.cz/route.asp?id=343 https://www.bergsteigen.com/touren/klettersteig/e-60/
11. Zpracovatel, datum absolvování zajištěné cesty	Ing. Ladislav Beneš, vůdce VHT. Absolvováno 20.6.2018. Kontakt: ladaobns@gmail.com