




1. Název zajištěné cesty	Klettersteigy u jižního okraje Vídně
2. Stát, pohoří, Skalní oblast	Rakousko, Wienerwald
3. Čas a převýšení	Mödlinger Klettersteig 1 hodina, 80 m převýšení Gumpoldskirchner Klettersteig ½ hodiny, 75 m převýšení
4. Obtížnost zajištěné cesty	Mödlinger Klettersteig B/C Gumpoldskirchner Klettersteig B/C
5. Východisko	Mödling
6. Možnosti příjezdu	<p>Mödling leží na jižním okraji Vídně. Pokud pojedeme z centra Vídně, v Mödlingu zatočíme vpravo po silnici B11 Směr Hinterbrühl. Jde o ulici Brühler Strasse. Přibližně půl kilometru od vjezdu do údolí je místo, kde skály nejvíce svírají ulici z obou stran. Zde v pravé zatáčce přechod pro pěší a cyklisty se semaforem. Ihned za ním vpravo jednosměrka na jejímž počátku je několik míst k parkování. Souřadnice 48.0806508N, 16.2704194E.</p> <p>Pokud chceme pokračovat k Gumpoldskirchner Klettersteigu, vrátíme se údolím zpět do Mödlingu a na křižovatce s hlavní silnicí odbočíme vpravo – po silnici L151 pokračujeme k jihu 6 km do Gumpoldskirchenu. Zde u okraje vsi odbočíme vpravo na parkoviště.</p>
7. Popis zajištěné cesty – charakteristika, aktuální údaje, vlastní dojmy, poznatky o frekventovanosti	<p>Přejdeme přes přechod a nedalekou lávkou přes potok a zahneme vpravo. Po několika metrech jsme u nástupu Mödlinger Klettersteigu.</p> <p>Tato cesta není náročná a je vhodná i pro začátečníky a děti. Nejtěžší místo B/C je ihned dole u nástupu, většina trasy je A/B.</p> 



Nástupní klíčové místo lze obejít zprava - pak obtížnost max. B. Skála je členitá, lze lézt volně, ale možná za mokra stupy kloužou. Za první skalkou lze nouzově sestoupit vpravo.



Zpeštěním je lanový most. Má dvě nosná lana, mostovku s příčkami a poměrně nízko umístěné jistící lano. Následuje B strmá stěnka a opět mírnější hřebínek.



Za druhou skalkou ještě po červených značkách ke třetí skalce.

Z míst za prvním souvislým blokem skal je možno sestoupit po pěšině vlevo, od nejhořejší skály je nutno se buď vrátit pod ní a sestoupit dříve uvedenou cestou a nebo vystoupat ještě pár metrů, zde vpravo po cestě a pak stále vpravo a dolů. Je také možno pěšinami vystoupat až na vrchol Frauensteinu. V sestupu touto cestou pak můžeme odbočit vlevo k ruině hradu, která je pěkným vyhlídkovým bodem.

Gumpoldskirchner Klettersteig:

Od parkoviště pokračujeme cestou kolem gotického kostela sv. Michala, zde o něco výše a opět traverzující cestou mezi vinicemi až k asfaltové silniče vedoucí do kopce spolu se sloupy el. vedení. Silničkou vzhůru a u okraje lesa vlevo po naučné stezce. Po ní, vlevo a vzhůru ke skále. Nad ní kalvárie. Souřadnice nástupu: N48.04597 E16,26966





	<p>Výstup vzhůru levou větví, cela cesta zajištěna celkem tenkým lanem. Většina cesty je B, plotna v horní části výstupové cesty je nejtěžší, lze lézt čistě po skále jako výcvik. Vhodné i pro děti.</p> <p>Několik metrů vpravo od klettersteigu je jeskyně / sklep ve které je "boulder klettersteig" obtížnost C-D.</p> <p>Sestup stejnou cestou nebo pokračujeme po vinařské naučné cestě k dalším zastavením a spolu s ní sejdeme do vesnice.</p> <p>Gumpoldskirchen je známé vinařské místo a bude proto zajímavé uskutečnit návštěvu v době vinobraní. K vínu se váže i místní naučná stezka i malé muzeum. V centru několik historických středověkých domů.</p>
8. Občerstvení, ubytování	Mödling Gumpoldskirchen
9. Mapy	Freytag & Berndt WK 011 Wienerwald
10. Odkazy	http://viaferrata.orionsoft.cz/route.asp?id=337 http://viaferrata.orionsoft.cz/route.asp?id=338 https://www.bergsteigen.com/touren/klettersteig/moedlinger-klettersteig/ https://www.bergsteigen.com/touren/klettersteig/gumpoldskirchner-klettersteig/
11. Zpracovatel, datum absolvování zajištěné cesty	Ing. Ladislav Beneš, vůdce VHT. Absolvováno 19.6.2018. Kontakt: ladaobns@gmail.com