






1. Název zajištěné cesty	Franzl Klettersteig
2. Stát, pohoří, Skalní oblast	Rakousko , Radstädter Tauern
3. Čas a převýšení	Nástup 20 minut, vlastní cesta 1 ¼ h 170 m převýšení , návrat k parkovišti 50 minut
4. Obtížnost zajištěné cesty	D, varianta D/E
5. Východisko	Parkoviště v obci Hüttschlag.
6. Možnosti příjezdu	Příjezd autem: Po silnici B311 od Bischofshofenu nebo od Zell am See, do Sankt Johan nim Pongau. Na JZ křižovatce odbočíme k J po silnici L 109 směr Grossarl a pokračujeme údolím až do Hüttschlag. U Vjezdu do obce ihned za tunelem kolem hasičské zbrojnice do ulice vpravo, kde je možné parkovat.
7. Popis zajištěné cesty – charakteristika, aktuální údaje, vlastní dojmy, poznatky o frekvenci	<p>Od parkoviště se vrátíme na hlavní silnici a po ní pokračujeme do centra obce a dále až k odbočce cesty vlevo přes most. Přejdeme přes řeku, vlevo mezi domky a za nimi vpravo vzhůru po značené cestě ohrazenou pastvinou pod stěnu k nástupu klettersteigů. Ze stejného východiště vychází také Kupfergeist klettersteig D/E 140 výškových metrů a prvou část výstupu překrývá též lehký Gletschergoas Steig B, 40 výškových metrů. Všechny cesty mají prvé metry společné – úsek B. Od rozcestí odbočuje naše cesta vpravo snadno A/B pod první stěnkou. Zde se cesta dělí. Podle popisu vedou obě cesty – Franzl i Gletschergoas Steig – vpravo a plotnami vzhůru, levou cestou stěny pak Gletschergoas Steig sestupuje (o malinko snazší). Po dešti mohou být obě cesty mokré, sestupová cesta více. Nad stěnou končí Gletschergoas Steig a Franzl klettersteig pokračuje stoupajícím traverzem po plotnách , postupně B/C, C, C/D a D.</p>
	
	



Následuje odpočinková terasa A/B s lavičkou a vrcholovou knihou.
 Odtud pokračuje traverz C/D k rozdělení cest. Vlevo odbočuje těžší varianta přes převis D/E.
 Vpravo vede snazší varianta. Cedula upozorňuje, že za mokra není tato lehčí cesta schůdná
 (voda příp. s blátem tekoucí po cestě i přes kramle) a v tom případě je nutno lézt těžší
 variantu.
 Snazší varianta začíná traverzem B/C s jemnými stupy a pak pokračuje svisle vzhůru,
 obtížnost D. Nakonec vlevo svislé C, kde se obě cesty spojí.



Výše již snadněji C, úsek D je opět velmi svislý. Nakonec C/D po strmých plotnách ke konci cesty.

	 <p data-bbox="316 526 1337 622">Celá cesta má poměrně jemné stupy, dobré boty jsou rozhodně výhodou. Cesta velmi vzdušná, odsed se může hodit. Sestup: pěšinou vzhůru, vlevo a následně kolem salášky po značené cestě dolů.</p>
8. Občerstvení, ubytování	Občerstvení a ubytování je možné v obci Hüttschlag.
9. Mapy	Kompass WK80 St Johann
10. Odkazy	<a data-bbox="316 869 790 898" href="http://www.orionsoft.cz/ferrata/route.asp?id=">http://www.orionsoft.cz/ferrata/route.asp?id= <a data-bbox="316 925 1232 954" href="http://www.bergsteigen.com/klettersteig/salzburg/radstaedter-tauern/franzl-klettersteig">http://www.bergsteigen.com/klettersteig/salzburg/radstaedter-tauern/franzl-klettersteig
11. Zpracovatel, datum absolvování zajištěné cesty	Ing. Ladislav Beneš, vůdce VHT. Absolvováno 29.8.2017. Kontakt: ladaobns@gmail.com