




1. Název zajištěné cesty	Galugg Klettersteig
2. Stát, pohoří, Skalní oblast	Rakousko , Ötztalské Alpy
3. Čas a převýšení	Nástup 5 minut, vlastní cesta asi 25 minut, návrat k parkovišti 30 minut, celkem asi 1 h. Převýšení cesty 145 m, celkové převýšení 180 m.
4. Obtížnost zajištěné cesty	C
5. Východisko	Parkoviště v obci Zams.
6. Možnosti příjezdu	<u>Příjezd autem:</u> Po dálnici A12, případně silnici 171 odbočíme na Landech. Na počátku obce Zams na prvním kruhovém objezdu vlevo k nemocnici. Parkujeme na parkovišti u nemocnice. Je placené (v r. 2017 0,7 Euro/1 h).
7. Popis zajištěné cesty – charakteristika, aktuální údaje, vlastní dojmy, poznatky o frekvencii	<p>Od parkoviště vlevo vzhůru lesem k nástupu. Cesta nejprve snadná A, A/B, rampa B.</p>    <p>Následuje lehce převislé kramlové C /malé děti mohou mít problém!/, výše snadněji B/C.</p>



Nyní se cesta rozdvojuje. Pravá varianta klesá vpravo kousek dolů A/B a pak stoupá B/C , C, B/C, B.



Levá varianta začíná C, výše B/C.



Od konce cesty stoupáme po pěšině dál lesem, vlevo a pak velkým obloukem na silničku vedoucí k parkovišti.

V popisu se praví, že doporučují odpolední lezení až když cesta řádně oschne.

8. Občerstvení, ubytování	Občerstvení a ubytování je možné v obci Zams.
9. Mapy	Freitag -Berndt: WK252
10. Odkazy	http://www.orionsoft.cz/ferrata/route.asp?id= http://www.bergsteigen.com/klettersteig/tirol/oetztaler-alpen/klettersteig-galugg
11. Zpracovatel, datum absolvování zajištěné cesty	Ing. Ladislav Beneš, vůdce VHT. Absolvováno 13.8.2017. Kontakt: ladaobns@gmail.com