




1. Název zajištěné cesty	<h1>Gebirgsvereins Klettersteig</h1>
2. Stát, pohoří, Skalní oblast	Rakousko, Gutensteiner Alpen
3. Čas a převýšení	Nástup 30 minut, převýšení 150 m Cesta 60 minut převýšení 200 m Sestup 60 minut
4. Obtížnost zajištěné cesty	D
5. Východisko	Oberhöflein
6. Možnosti příjezdu	Z Wiener Neustadr západně po silnici B26 do Willendorfu, za ním do Unterhöfleinu a zde vpravo do Oberhöfleinu. Případně od mytné silnice na Hohe Wand jedeme k JZ do Oberhöfleinu. V Oberhöfleinu z hlavní silnice vzhůru do místních uliček a zde parkujeme podle možností.
7. Popis zajištěné cesty – charakteristika, aktuální údaje, vlastní dojmy, poznatky o frekventovanosti	<p>Z obce značenou cestou směr Hubertushaus. Po čase vlevo odbočka k Gebirgsvereins. Tou k nástupu. alternativně je možno k nástupu dojít cestou Wildenauer Steig od sestupu z chaty Hubertushaus. Počáteční část v lese je snazší- B – B/C. Výše pak snadno A, B.</p> <div style="display: flex; flex-wrap: wrap;">     </div> <p>Následuje strmý skalní úsek C/D, plotnovitý, později C na hřebítek a po něm snadno mezi stromy vzhůru. Dále nás čeká lanový most, který je možno podejít B. Most má 2 lana nosná a uprostřed nad nimi jedno jistící – celkem volné. Následuje stěnka B-C, po žebříku, za ním stěnka C/D s několika kramlemi,</p>



traverz vpravo a závěrečné D - je dost hladké.



Od konce cestu pokračujeme vpravo po značené cestě podél hrany k Hubertushaus. Zde možno pro zpestření absolvovat Steirerspur C. Pokračujeme značenou cestou na parkoviště

8. Občerstvení, ubytování	Hubertushaus
9. Mapy	Kompass WK210 Wiener Hausberge
10. Odkazy	http://www.bergsteigen.com/klettersteig/niederoesterreich/gutensteiner-alpen/gebirgsvereins-klettersteig http://viaferrata.orionsoft.cz/route.asp?id=342
11. Zpracovatel, datum absolvování zajištěné cesty	Ing. Ladislav Beneš, vůdce VHT. Absolvováno 19.6.2018. Kontakt: ladaobns@gmail.com