




1. Název zajištěné cesty	Kočí kameny
2. Stát, pohoří, Skalní oblast	Česko, Jizerské hory
3. Čas a převýšení	Nástup 20 minut, 100 m převýšení Klettersteig 10 minut 25 m převýšení Sestup 20 minut
4. Obtížnost zajištěné cesty	C
5. Východisko	Lázně Libverda, Hejnice
6. Možnosti příjezdu	Jedeme do Hejnice. Zde vpravo na Lázně Libverda a těmi až na konec k Bývalé Jizerské chatě.
7. Popis zajištěné cesty – charakteristika, aktuální údaje, vlastní dojmy, poznatky o frekvencovanosti	<p>Od parkoviště po červeně značené turistické cestě vzhůru k chatě Hubertus. Od chaty Hubertus vpravo 100m lehce dolů ke Kočičím kamenům. Ty obcházíme zleva a míříme k jejich úpatí. Zde infotabule.</p> <p>Výstup B je rajbasovitý, ale skála je velmi hrubá a drží každý krok. Takže určitě vhodné pro začátečníky.</p>  <p>Následuje travers - opět stejný charakter povrchu. Skála pod nohama se stává stále strmější a je to více náročné na psychiku.</p>  <p>Nyní můžeme buď snazší cestou přímo vlevo do sedélka nebo těžší variantou přes věžičku vpravo. Cesta vpravo je psána B/C, ale vzhledem k tomu, že na svislé skále nejsou žádné viditelné stupy – jen přírodní hrubý povrch, působí spíše jako C.</p>



Celkově asi 10 minut lezení. S vrcholku sestoupíme na značenou cestu, která má ve skále vykutané schody.



Tou můžeme dojít na vyhlídku a pak sestoupit do lesa.

Návrat zpět stejnou cestou.

8. Občerstvení, ubytování	chata Hubertus
9. Mapy	KČT 20-21 Jizerské hory
10. Odkazy	https://www.viaferraty.cz/ferrata/kocici-kameny/ http://viaferrata.orionsoft.cz/route.asp?id=353
11. Zpracovatel, datum absolvování zajištěné cesty	Ing. Ladislav Beneš, vůdce VHT. Absolvováno 28.7.2018. Kontakt: ladaobns@gmail.com