




1. Název zajištěné cesty	Moosalm Klettersteig
2. Stát, pohoří, Skalní oblast	Rakousko , Stubaiské Alpy
3. Čas a převýšení	Nástup 0,5 h, 210 m převýšení Cesta 20min., 70 m převýšení Sestup 0,5 h
4. Obtížnost zajištěné cesty	C
5. Východisko	Sölden , Parkoviště u chaty Moosalm.
6. Možnosti příjezdu	Příjezd autem: Z dálnice A12, případně silnice 171 u Imstu odbočíme do Ötztalu a pokračujeme do Söldenu. Zde beprostředně za dosní stanicí lanovky Gaislachkogelbahn vlevo přes parkoviště a za ním vpravo směr Wildmoos. Pokračujeme do kopce a mezi domy ostře vlevo na Moosalm. Nyní po cestě až k závoři. Parkujeme zde, nebo podle možností na příjezdové cestě / moc místa tu není/.
7. Popis zajištěné cesty – charakteristika	Od parkoviště pokračujeme za závoru a po lesní silničce asi 30 minut ke skalám. Zde informační tabule. Od nástupu lehce plotnovité B / lehce zahliněné/ ,
aktuální údaje, vlastní dojmy, poznatky o frekventovano sti	 <p data-bbox="379 1473 1027 1509">následuje vpravo vzhůru ubíhající rampa A/B, B.</p> 

Nyní vzhůru po kramlích téměř převislé C. Cesta je psána jako vhodná pro děti, ale malým dětem toto místo může dělat problém.



Nyní se cesta dělí. Buď můžeme pokračovat snazší cestou přes plotny B/C a závěrečný převis C, nebo exponovaný traverz vpravo a velmi strmé C/D po kramlích vzhůru.





Sestup vpravo lesem.

8. Občerstvení, ubytování	Občerstvení a ubytování je možné v chatě Mooslalm nebo v Söldenu
9. Mapy	Freytag -Berndt: WK251
10. Odkazy	http://www.orionsoft.cz/ferrata/route.asp?id= http://www.bergsteigen.com/klettersteig/tirol/stubaier-alpen/klettersteig-moosalm
11. Zpracovatel, datum absolvování zajištění cesty	Ing. Ladislav Beneš, vůdce VHT. Absolvováno 15.8.2017. Kontakt: ladaobns@gmail.com