



<b>1. Název zajištěné cesty</b>	Nonnenfelsen - Jeptiška
<b>2. Stát, pohoří, Skalní oblast</b>	Německo, Jizerské hory
<b>3. Čas a převýšení</b>	Nástup 5 minut, 10 m převýšení Klettersteig 40 minut 60 m převýšení Sestup 20 minut
<b>4. Obtížnost zajištěné cesty</b>	C/D
<b>5. Východisko</b>	Kurort Jonsdorf
<b>6. Možnosti příjezdu</b>	Do městečka Kurort Jonsdorf, kousek severně od naší hranice, přijedeme od severu nebo naopak od jihu od Krompachu. Silnice dělá v západní části obce výraznou smyčku k jihu - Grossschönauer Strasse. Pokračujeme do nejjihnějšího bodu této smyčky, kde je u restaurace nevelké parkoviště
<b>7. Popis zajištěné cesty – charakteristika, aktuální údaje, vlastní dojmy, poznatky o frekventovanosti</b>	<p>Z parkoviště pokračujeme k JZ po cestě kolem jezírka a rekreační louky směrem do skalního města. Nástup je asi 200 m od okraje lesa, přímo u cesty.</p> <p>Cesta začíná ocelovým žebříkem, nad ním s pomocí trnu na etážku.</p>  <p>Cesta pokračuje jakýmsi polo komínem, který je vystrojen řadou kovových stupů – převážně trnů.</p> <p>Nad ním se terén zvolňuje a máme zde plotnovitý terén s trny u přepínek.</p> 

Následuje lanový most, který má mostovku z kovových dílů mezi dvěma lany a 2 lana na jistění - zábradlí. Trochu se to houpe, určitě dobrá zkušenost pro začátečníky


Následuje skalka s trny a pokračující cesta po hřebínku z oblých bloků. Pokračuje pěší průchod lesem k další stěnce.



Několik rozeklaných bloků hřebenu, stoupáme vzhůru a pod hladkou stěnkou celkem snadný traverz vpravo,



přes trn za hranu a pravou částí hřebene dále. Traverz do pravého úbočí pod převislé vrcholové bloky a římsou vpravo obcházíme blok na hranu.





Pokračujeme hřebenem zleva i z prava.  
Nejtěžším místem je převis obtížnosti C/D. Jsou to 2 přepínání v tahu, vyžaduje trochu síly. Stupy jsou masivní kramle.



Za převisem již snadněji, po chvílce před námi průrva. Lano vede přímo do ní, ale hlavní cesta vede vlevo na vrcholek věže s vrcholovou knížkou. Z něj se spustíme zpět do průrvy .



Sestupujeme hřebenem celkem strmě dolů do balvanitého sedélka, kde vpravo možnost sestoupit na značenou cestu, vlevo odbočka na další lanový most – tentokrát s jedním nosným lanem.



	<p>Přecházíme nad hlavami lidí na značené cestě. Za mostem ze skalek dolů a vlevo obkroužíme skálu na značenou cestu.</p> <p>Sestup dolů po značené cestě</p>
<b>8. Občerstvení, ubytování</b>	Berggasthof Nonnenfelsen
<b>9. Mapy</b>	KČT 14 Lužické hory
<b>10. Odkazy</b>	<a href="http://www.luzicke-hory.cz/mista/index.php?pg=zmnonnc">http://www.luzicke-hory.cz/mista/index.php?pg=zmnonnc</a> <a href="https://www.viaferraty.cz/ferrata/nonnensteig-zadratovana-jeptiska/">https://www.viaferraty.cz/ferrata/nonnensteig-zadratovana-jeptiska/</a>
<b>11. Zpracovatel, datum absolvování zajištěné cesty</b>	Ing. Ladislav Beneš, vůdce VHT. Absolvováno 28.7.2018. Kontakt: ladaobns@gmail.com