




1. <b>Název zajištěné cesty</b>	Nové Hamry
2. <b>Stát, pohoří, Skalní oblast</b>	Česká republika , Krušné hory
3. <b>Čas a převýšení</b>	Od parkoviště zprava obejdeme hotel Seifert, přes můstek a vlevo ke skalám asi 2 minuty. Jednotlivé cesty zaberou 6 – 8 minut.
4. <b>Obtížnost zajištěné cesty</b>	Na skále několik zajištěných cest různé obtížnosti. Cesta obtížnosti A obchází skalky zleva Cesta obtížnosti B vede po levé sérii skalek Cesta obtížnosti C vede po pravé sérii skalek Cesta obtížnosti D odbočuje z cesty C a končí na cestě B
5. <b>Východisko</b>	Nové Hamry, od hotelu Seifert
6. <b>Možnosti příjezdu</b>	<u>Příjezd autem:</u> Od Nejdku do Nových Hamrů. V místě, kde vpravo odbočuje silnice na Horní Blatnou, je vlevo hotel Seifert a vpravo před odbočkou parkoviště.
7. <b>Popis zajištěné cesty – charakteristika, aktuální údaje, vlastní dojmy, poznatky o frekvencii</b>	<p>Od parkoviště se musí hotel Seifert obejít zprava, přes můstek a vlevo k tábořišti. Skalky s ferrátami jsou vpravo – cca 2 min od parkoviště.</p> <p><b>Cesta obtížnosti A</b> vede vlevo a obkružuje skalky zleva, jednoduché, v podstatě choďák kolem skalek a přes jednoduché skalky. Celá cesta asi 6 min</p>  <p>V místě, kde se z A odbočuje vpravo B je ještě <b>odbočka</b> rovně – asi 15 m, plotna s možností nácvičku chůze na kramlích.</p> 

**Cesta obtížnosti B** nejprve po kramlích vzhůru, pak snazší skalky A a výše oblé skalky, kde možná místy i trošku těžší, několik delších kroků, chyty nutno hledat. Délka asi 6 minut.



**Cesta obtížnosti C** začíná u tabule, žebřík, pak spíše A - B až na další skalky a tam zprava do svislé stěny, až trošku do převisu, dlouhé kroky za roh a občas to tahá za ruce, takže C počtivé. Délka asi 8 minut.





**Cesta obtížnosti D** má začátek po žebříku stejně jako C, ve 2/3 žebříku vlevo - trochu složitější přestup na traverz – protože za začátku je dost dlouhé ukončení lana. Traverz je svislý, výstup - odšlap do boku, je to obtížnost D. Napojuje se na cestu B. Délka asi 4 minuty.



Cesty A, B, C ústí na stejnou skalku s vrcholovou knížkou – A je vhodné i pro sestup.

Celkově: skála velmi hrubá, dobře drží, ale asi bude kluzká za mokra.

<b>8. Občerstvení, ubytování</b>	Občerstvení a ubytování je možné v hotelu Seifert
<b>9. Mapy</b>	KČT č. 4 Kraslicko
<b>10. Odkazy</b>	<a href="http://viaferrata.orionsoft.cz/route.asp?id=336">http://viaferrata.orionsoft.cz/route.asp?id=336</a> <a href="https://youtu.be/Lmz0XRGkaXo">https://youtu.be/Lmz0XRGkaXo</a>
<b>11. Zpracovatel, datum absolvování zajištěné cesty</b>	Ing. Ladislav Beneš, vůdce VHT. Absolvováno 15.4.2018. Kontakt: ladaobns@gmail.com