


1. Název zajištěné cesty	Obergurgler Klettersteig
2. Stát, pohoří, Skalní oblast	Rakousko , Ötztalské Alpy
3. Čas a převýšení	Nástup 20 min, 20 m převýšení Cesta 45 min., 120 m převýšení Sestup 30 min
4. Obtížnost zajištěné cesty	C/D
5. Východisko	Obergurgl
6. Možnosti příjezdu	<u>Příjezd autem:</u> Z dálnice A12, případně silnice 171 u Imstu odbočíme do Ötztalu a pokračujeme do Obergurgl . Zde na počátku obce vlevo na parkoviště u lanovky. Je zde zákaz nočního parkování.
7. Popis zajištěné cesty – charakteristika, aktuální údaje, vlastní dojmy, poznatky o frekvenci	<p>Od parkoviště projdeme centrem Obergurglu a pokračujeme směrem na chatu Zirbenwaldhütte. Od chaty několik minut po cestě proti toku potoka. Alternativně můžeme k nástupu sestoupit při návratu z Schwärzenkamm klettersteigu. Ze značené cesty odbočujeme dolů. Na počátku je Nepalbrücke - lanový most.</p>  <p>Za ním vlevo, přes skalky A/B.</p>




Traverz nad korytem potoka B a malý výšvih B/C.




A dál snadno A a B k dalším lanovým mostům.





Od konce druhého z nich po stěně vpravo vzhůru rampou B.





Výše se cesta dělí: přímo vzhůru strmé C/D, lze obejít zprava.




A ještě jedno rozdělení cest: zde vlevo těžší C/D, vpravo snadnější B,B/C.





vpravo snadnější B,B/C



Sestup: od rozcestníku vpravo pozvolna klesajícím traverzem a pak strměji dolů

8. Občerstvení, ubytování	Občerstvení a ubytování je možné v Obergurglu a v Zirbenwaldhütte.
9. Mapy	Freytag -Berndt: WK251
10. Odkazy	http://www.orionsoft.cz/ferrata/route.asp?id= http://www.bergsteigen.com/klettersteig/tirol/oetztaler-alpen/obergurgler-klettersteig
11. Zpracovatel, datum absolvování zajištěné cesty	Ing. Ladislav Beneš, vůdce VHT. Absolvováno 16.8.2017. Kontakt: ladaobns@gmail.com