





1. Název zajištěné cesty	Klettersteigy kletterparku Pitztal
2. Stát, pohoří, Skalní oblast	Rakousko , Öztalské Alpy
3. Čas a převýšení	Nástup asi 1 h, převýšení 250 m, návrat k parkovišti přes 1 h. Erlebnissteig převýšení 130 m, čas výstupu 30 minut Gamssteig převýšení 130 m, čas výstupu 30 minut Steinbocksteig převýšení 180 m, čas výstupu 45 minut Murmeltiersteig převýšení 180 m, čas výstupu 45 minut Celkový čas cca 5-6 h
4. Obtížnost zajištěné cesty	Erlebnissteig C Gamssteig D Steinbocksteig D/E Murmeltiersteig C
5. Východisk o	Parkoviště na konci údolí Pitztal
6. Možnosti příjezdu	Příjezd autem: Z dálnice A12, případně silnice 171 odbočíme u Imstu směr Pitztal. Jedeme silničkou až na konec údolí - Mittelberg. Zde vpravo odbočka k lanovce Gletscherbanh, naše parkoviště je rovně.
7. Popis zajištěné cesty – charakteri stika, aktuální údaje, vlastní dojmy, poznatky o frekvento vanosti	Od parkoviště prašnou silničkou k chatě Gletscherstube. Odtud pěšinou pod skalní svah – značená cesta k Braunschweiger H. Nejprve doporučuji odbočit cestou <u>Erlebnissteig</u> vpravo.
	   

Docela exponovaným B vpravo k lanovému mostu.



Za ním pěšinou pod skály. Nyní sestoupíme vpravo dolů A,B k nástupu cesty Gamssteig.



Cesta Gamssteig je převážně C/D až D.






Od konce Gamssteigu můžeme sestoupit zajištěnou cestou po rampě A/B – B. Za mokra pěkně klouže.



Vracíme se lanovým mostem na druhý břeh potoka a za mostem pár metrů vpravo obtížnost B na značenou cestu.
Tou sestoupáme k nástupu cest Murmeltiersteig a Steinbocksteig. Nejprve obě cesty společně B,B/C.



Nyní přímo vzhůru vede cesta Steinbocksteig. Cesta je plotnovitá –C , výše pak lehce převislá – D.





Zde se dostáváme na spojku k cestě Murmeltiersteig.



Pokračujeme vzhůru plotnami C/D a D, klíčové místo je převísek D/E. Výše opět snadněji, před koncem pilířek D.



Od dolního rozdvojení vede vlevo cesta Murmeltiersteig.



I ta je plotnovitá B/C, C. Vpravo vede traverz A k cestě Steinbocksteig.
Nyní vlevo B/C, později A,B, skalní stupeň C, rampa B a plotnami B, A ke konci cesty.





Od obou cest sestupujeme na druhou stranu hřebene, kde po sjezdovce / silničce vede dolů značená cesta. Tou k mostku přes potok a odtud pěšinou k nástupu cest a dále na parkoviště.

Po absolvování cesty Steinbocksteig by za sucha a za předpokladu mála lidí na Murmeltiersteigu bylo možno sestoupit i touto cestou.

Všechny cesty vedou po lišejníky porostlých skalách, které jsou velmi kluzké za vlhka !!

8. Občerstve

Občerstvení a ubytování je možné v chatě Gletscherstube.

ní, ubytování	
9. Mapy	Freytag -Berndt: WK252
10. Odkazy	http://www.orionsoft.cz/ferrata/route.asp?id= http://www.bergsteigen.com/klettersteig/tirol/oetztaler-alpen/klettersteige-kletterpark-pitztal
11. Zpracovat el, datum absolvo- vání zajištěné cesty	Ing. Ladislav Beneš, vůdce VHT. Absolvováno 13.8.2017. Kontakt: ladaobns@gmail.com