





<b>1. Název zajištěné cesty</b>	Steinsee Klettersteig
<b>2. Stát, pohoří, Skalní oblast</b>	Rakousko , Lechtalské Alpy
<b>3. Čas a převýšení</b>	Nástup 3h 15 min, 1300 m převýšení Cesta 45 minut, 190 m převýšení Sestup 2h 45 min
<b>4. Obtížnos t zajištěné cesty</b>	B-C
<b>5. Východis ko</b>	Parkoviště pro chatu Steinseehütte
<b>6. Možnosti příjezdu</b>	Příjezd autem: Z dálnice A12, případně silnice 171 odbočíme na Landech. Těsně před posledním tunelem před Zamsem je vpravo odbočka do lomu a k chatě Steinseehütte. Prašnou silničkou před lomem vpravo a stoupáme až na parkoviště. Parkoviště není velké !
<b>7. Popis zajištěné cesty – charakte ristika, aktuální údaje, vlastní dojmy, poznatky o frekvent ovanosti</b>	<p>Od parkoviště loukou kolmo dolů, kde se napojíme na cestu, tou vlevo, most, kolem jímacích zařízení pro vodovod a po značce dosti strmě vzhůru. Stoupáme dál po lesní cestě, nadcházíme velký odtrh v moréně a asi 30 m sklesáme na louku. Pak opět stoupání a pokračujeme lesní cestou dál.</p> <p>Z cesty značena odbočka vpravo k chatě Steinseehütte. Až sem cesta téměř bez značek. Nyní horskou stezkou vzhůru, podcházíme nákladní lanovku a obloukem zprava stoupáme k chatě. Sem asi 2 h 15 min.</p> <p>Od chaty Steinseehütte pokračujeme podle směrovek na Würtenberger Haus. Dolů, a pak opět stoupání k další křižovatce. Zde odbočuje vlevo cesta na Würtenberger Haus a my pokračujeme vzhůru do kopce, trávou, až k prvním skalním blokům a dále lehce vlevo od dna údolí. Pokračujeme až k uzávěru údolí, zde vlevo pod skalkami / obchází se suťoviště/ k výchozímu místu klettersteigu.</p> <p>Nejprve stoupající traverz vlevo. Dobré chyty všude, kde nejsou stupačky či kovová oka. Lze lézt zcela volně. Sem tam kramle, ale celkem snadné.</p>





Pokračujeme dále, lehce vpravo plotnovitou rampou, která je asi nejtěžší na této cestě – B/C.





Výše pak opět snadněji a přes skalky na hřeben a vlevo asi 5 minut na vrchol.

Sestup: s vrcholu zajištěn drátem.

Nepříjemná suť. Následuje traverz po hřebeni do sedélka a zde opět zajištěná cesta vpravo dolů.





Na cestě opět nepříjemná suť, snadné, ale pozor na kameny ! Sestupujeme k bodu nástupu a odtud příchozí cestou zpět.

Cesta celkem frekventovaná.

**8.  
Občerstvení,  
ubytování**

Občerstvení a ubytování je možné v chatě Steinseehütte

**9.  
Mapy**

Freitag -Berndt: WK252

**10.  
Odkazy**

<http://www.orionsoft.cz/ferrata/route.asp?id=>

<http://www.bergsteigen.com/klettersteig/tirol/lechtaler-alpen/steinsee-klettersteig>

**11.  
Zpracovatel,  
datum absolvování  
zajištěné cesty**

Ing. Ladislav Beneš, vůdce VHT. Absolvováno 14.8.2017. Kontakt: ladaobns@gmail.com