



1. Název zajištěné cesty	<h1>Steirerspur</h1>
2. Stát, pohoří, Skalní oblast	Rakousko, Gutensteiner Alpen
3. Čas a převýšení	Nástup 1 h, převýšení 450 m Cesta 15 minut převýšení 20 m Sestup 45 minut
4. Obtížnost zajištěné cesty	C
5. Východisko	Oberhöflein
6. Možnosti příjezdu	Z Wiener Neustadr západně po silnici B26 do Willendorfu, za ním do Unterhöfleinu a zde vpravo do Oberhöfleinu. Případně od mýtné silnice na Hohe Wand jedeme k JZ do Oberhöfleinu. V Oberhöfleinu z hlavní silnice vzhůru do místních uliček a zde parkujeme podle možností.
7. Popis zajištěné cesty – charakteristika, aktuální údaje, vlastní dojmy, poznatky o frekventovanosti	<p>Z Oberhöfleinu značenou cestou směr Hubertushaus. Alternativně možno absolvovat cestu Wildenauersteig nebo Gebirgsvereins Klettersteig a z nich návrat přes Hubertushaus. Od chaty Hubertushaus asi 200 m podél hrany východním směrem. V r. 2018 u počátku cesty přes okrajovou pěšinu padlý strom - viz foto.</p> <div data-bbox="432 869 1390 1151" data-label="Image"> </div> <p>Od počátku cesty nejprve snadný sestup A, A/B úbočím žebra.</p> <div data-bbox="432 1240 1398 1603" data-label="Image"> </div> <p>Následuje traverz pod stěnkami a dolními partiemi stěnek A-B.</p> <div data-bbox="426 1693 1390 2000" data-label="Image"> </div>




Další úsek traverzují již těžší, svislou stěnkou B/C - C. Tato část již je částečně exponovaná.



Cesta začíná opět stoupat nepříjemně hladkými plotnami B/C - C.



Nad nimi malý převísek B/C a i nadále strmě vzhůru B, výše pak již snáze A/B k ukončení na hraně.

	 <p data-bbox="416 618 1390 730">Při sestupu je alternativně možno asi po 15 minutách odbočit vpravo cestou Wildenauer Steig, která traverzuje pod úpatím velkých stěn a poskytuje výhledy do horolezeckých cest. Touto cestou dojdeme nejprve k zajištěné cestě Wildenauersteig a o něco níže k cestě Gebirgsvereins Klettersteig.</p>
8. Občerstvení, ubytování	Hubertushaus
9. Mapy	Kompass WK210 Wiener Hausberge
10. Odkazy	http://viaferrata.orionsoft.cz/route.asp?id=341 http://www.bergsteigen.com/klettersteig/niederoesterreich/gutensteiner-alpen/steirerspur
11. Zpracovatel, datum absolvování zajištěné cesty	Ing. Ladislav Beneš, vůdce VHT. Absolvováno 19.6.2018. Kontakt: ladaobns@gmail.com