





1. <b>Název zajištěné cesty</b>	Wildental Klettersteig , Südwand klettersteig
2. <b>Stát, pohoří, Skalní oblast</b>	Rakousko , Berchtesgadenské Alpy
3. <b>Čas a převýšení</b>	Nástup od parkoviště 3 h, převýšení 1140 m Vlastní klettersteig 1 h 45 min h, převýšení 280 m Sestup 3 h 30 min
4. <b>Obtížnost zajištěné cesty</b>	B/C
5. <b>Východisk o</b>	Parkoviště Bachwinkl
6. <b>Možnosti příjezdu</b>	<u>Příjezd autem:</u> Po silnici B311 od severu do Saalfeldenu / Saalfelden am Steinernen Meer/. U okraje obce ihned na první křižovatce vlevo na Pabing, tím projedeme a dál na Bachwinkl. Silničkou až téměř na konec - zde před koncem vlevo rozcestník s několika ukazateli. U něj vlevo na parkoviště v lese.
7. <b>Popis zajištěné cesty – charakteri stika, aktuální údaje, vlastní dojmy, poznatky o frekvento vanosti</b>	<p>Z parkoviště po pár metrech levou cestou a po další minutě vlevo most / silnice jde brodem/. Kousek proti toku a vlevo serpentinou pěšiny výše opět na silnici. Po ní asi 100 m vpravo. Nyní jsme u rozcestníku – vlevo i rovně trvá cesta k chatě stejně dlouho 2,5 h . Vlevo cesta 412. Cesta razantně stoupá serpentiny, časté lavičky na vyhlídkách. Cestou na pěšině hodně kořenů – asi při mokru zejména při sestupu bude nepříjemná. Asi po ¼ h se stoupání zmírní a cesta stoupá pozvolněji podél hřebene na vrchol Persailhornu 2347m. Něco přes hodinu je to do sedla Kreuzweg 1345m – zde křižovatka. Zprava přichází cesta 412e jdoucí údolím, rovně pokračuje cesta k chatě Peter Weichentahaler H. 1 h a vlevo odbočují 2 varianty delší – 1,5 h. Doporučuji vzhůru tu nejkratší. Cesta stoupá serpentiny ve skalkách a pak dál k chatě. / Od parkoviště 2 h/</p> <div data-bbox="319 1227 1412 1608"> </div> <p>Od chaty pokračujeme dál po cestě 428 k masivu. Po chvíli vpravo odbočuje cesta vedoucí dolů přes salaše. Na další křižovatce vlevo odbočuje cesta na Wildental Kl. č. 428B, vpravo Südwand klettersteig 428c. K vrcholu vystupujeme <u>Wildental klettersteigem</u>. Nejprve traverz, pak dalším „žebrem“. Je tu sice drát, ale je to tak A, občas A/B.</p>



Asi stačí na přidržení. Stoupáme k rozcestníku. Zde vzhůru normálka obtížnosti A - Saalfeldner Hohenweg, náš Wildental Klettersteig pokračuje vlevo. Na tomto místě je vhodné si obléci ferrátové vybavení. Nejprve trochu dolů – tak A/B, pak traverz Wastlpromenade.



V něm přechod hladké stěny – se stupadlem. Traverz dál pokračuje – opět snazší.





Cesta se stáčí vpravo a stoupá.



Krátké stoupaní B/C a pak již snáze B. V horní části na skále položené 3 kovové žebříky na hladké skále.



Kousek za nimi křižovatka, kde zprava přichází Südwand klettersteig i Normálka. Odtud asi 3 m stěnka a pak dále hřebenem již snadněji k vrcholu.

Sestup s vrcholu zpět ke křižovatce. Normálka vede sice ani nenáročným, leč rychle klesající skalnatým terénem kde všude je spousta suti. Proto pro sestup doporučuji Südwand klettersteig. Zpočátku hřebínek B, pak cesta uhýbá do jižního úbočí.

Südwand klettersteig:

V sestupu je 4-5 žebříků – některé svislé, některé šikmé. Na kramlích je nutno používat i přírodní stupy.



U konce – kousek nad ním - je jeskyně, kde by se dalo i schovat např. v případě bouřky.  
Nad ní je první žebřík pokud vystupujeme.  
Sestoupíme k chatě Peter Weichentahaler H. – cca 30 minut.  
Odtud můžeme sestupovat po výstupové cestě, doporučuji ale sestup po cestě Jagasteig .  
To je ta těžší ze dvou delších cest. Obě společně klesají na druhé straně chaty. Cesta je

celkem pohodlná, serpentina dolů. Scházíme až na křižovatku. / 15 minut/ Zde vpravo zdroj vody – asi pro chatu – s nádrží a čerpadlem. Z přepradu vede trubka a z ní teče voda. Odtud pokračuje jednak cesta dál vpravo dozadu do údolí, jednak vlevo ještě obě cesty dolů vedou společně a lehce klesají. Na další křižovatce odbočuje těžší cesta Jagasteig vlevo, druhá cesta Schattseitweg dál klesá (a na závěr pak musí do sedla opět stoupat). Pokračujeme tedy vlevo; cesta traverzuje. Na skalnatých žebrech dráty – většinou A, níže pak i kramle – možná A-B.



Pak ocelová lávka a dolů kramle -zde kus dolů. Cesta opět klesá, opět dráty.



Nakonec traverz a asi 5-10 m vzhůru na křižovatku v sedle. (od chaty asi 50 minut)  
Ze sedla doporučuji sestup cestou ke konci silnice- 412e. Ta se sedla celkem rychle klesá, povrch příjemně vyštěrkovaný. Jde se dobře. Serpentinami dolů, pak rychle dolů vlevo, skoro až na dno údolí.

Kus dokonce dnem údolí po štěrkových nánosech v korytu potoka. Pak pěšina odbočuje vpravo a klesá k dolní stanici lanovky k chatě. U konce silnice je i vyvedený pramen vody. Po silnici k ranní odbočce a dál na parkoviště - od chaty asi 2 h.

<b>8. Občerstvení, ubytování</b>	Peter Weichentahaler H.
<b>9. Mapy</b>	Kompas WK 30 Saalfelden
<b>10. Odkazy</b>	<a href="http://www.orionsoft.cz/ferrata/route.asp?id=">http://www.orionsoft.cz/ferrata/route.asp?id=</a> <a href="http://www.bergsteigen.com/klettersteig/salzburg/berchtesgadener-alpen/wildental-klettersteig">http://www.bergsteigen.com/klettersteig/salzburg/berchtesgadener-alpen/wildental-klettersteig</a>
<b>11. Zpracování, datum absolvování zajištěné cesty</b>	Ing. Ladislav Beneš, vůdce VHT. Absolvováno 28.8.2017. Kontakt: ladaobns@gmail.com